




prof. A. Zajda

Książnica Pomorska



0 000029 902965

54 72 66



1923.1074.

## ACHT KARTEN

ZUR

# ALTEN GESCHICHTE

ENTWORFEN UND BEARBEITET

VON

**HEINRICH KIEPERT.**

---

### INHALT:

1. Imperia Persarum et Macedonum.
2. Asia citerior (Asia minor, Syria, Assyria, Armenia.)
3. Graecia cum insulis et oris maris Aegaei.
4. Graecia ampliore modulo descripta.
5. Italia.
6. Italiae pars media cum delineatione Urbis Romae.
7. Gallia, Britannia, Germania.
8. Imperium Romanum.

---

**BERLIN**

VERLAG VON DIETRICH REIMER.

1859.



BIII-55

K.587



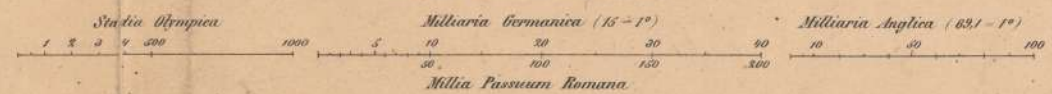




# ASIA CITERIOR

Auctore HENRICO KIEPERT Berolinensi.

Tabulae modulus — 3,000,000



*Nomina oppidorum a Romanis addita exhibitis litteris scripta sunt. Locorum nomina ex libris asiaticis desumpta quorum apud auctores graecos et latinos nulla fit mentio, redactibus litteris scripta sunt.*





**IMPERIA  
PERSARUM ET MACEDONUM**  
Auctore HENRICO KIEPERT Berolinensi.  
Modulus 1: 12,000,000.

10 20 30 40 50 60 70 80 Paris  
100 200 300 400 500  
Milliaria Germanica (45 = 1°)  
Stadia Olympica (600 = 1°)  
Milliaria Anglica (69 = 1°)  
Parasangae Persicae (20 = 1°)

——— Satrapiae inferiores Imperii Persici  
 ——— Satrapiae superiores Imperii Persici  
 ——— Fines Imperii Alexandri M.  
 ——— Murae Macedoniarum veterum praefectorum Macedonum  
 Nomina oppidorum ab Alex. et regibus Graecis comitis  
 acibus literis nomina apud Graecos asiaticos tantum obvia  
 rebus scripta sunt.



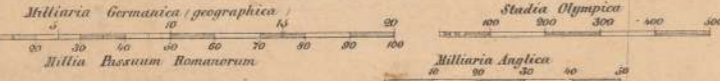
# GRAECIA

CUM INSULIS

ET ORIS MARIS AEGAEI

Auctore HENRICO KIEPERT Berolinensi.

Modulus = 1 : 2,500,000



- Civitates Graecae
- Doricae
- Ionicae
- Aelicae
- Regni Macedoniae fines ante Philippum II Regem

*Tomina oppidorum post Alexandrum M et a Regibus et a Romanis conditorum, novaque nomina sicut temporibus oppidis antiquis imposita eisdem literis scripta sunt.*

8

# GRAECIA

AUCTORE HENRICO KIEPERT BEROLINENSI

Tabulae modulus 1:1,950,000



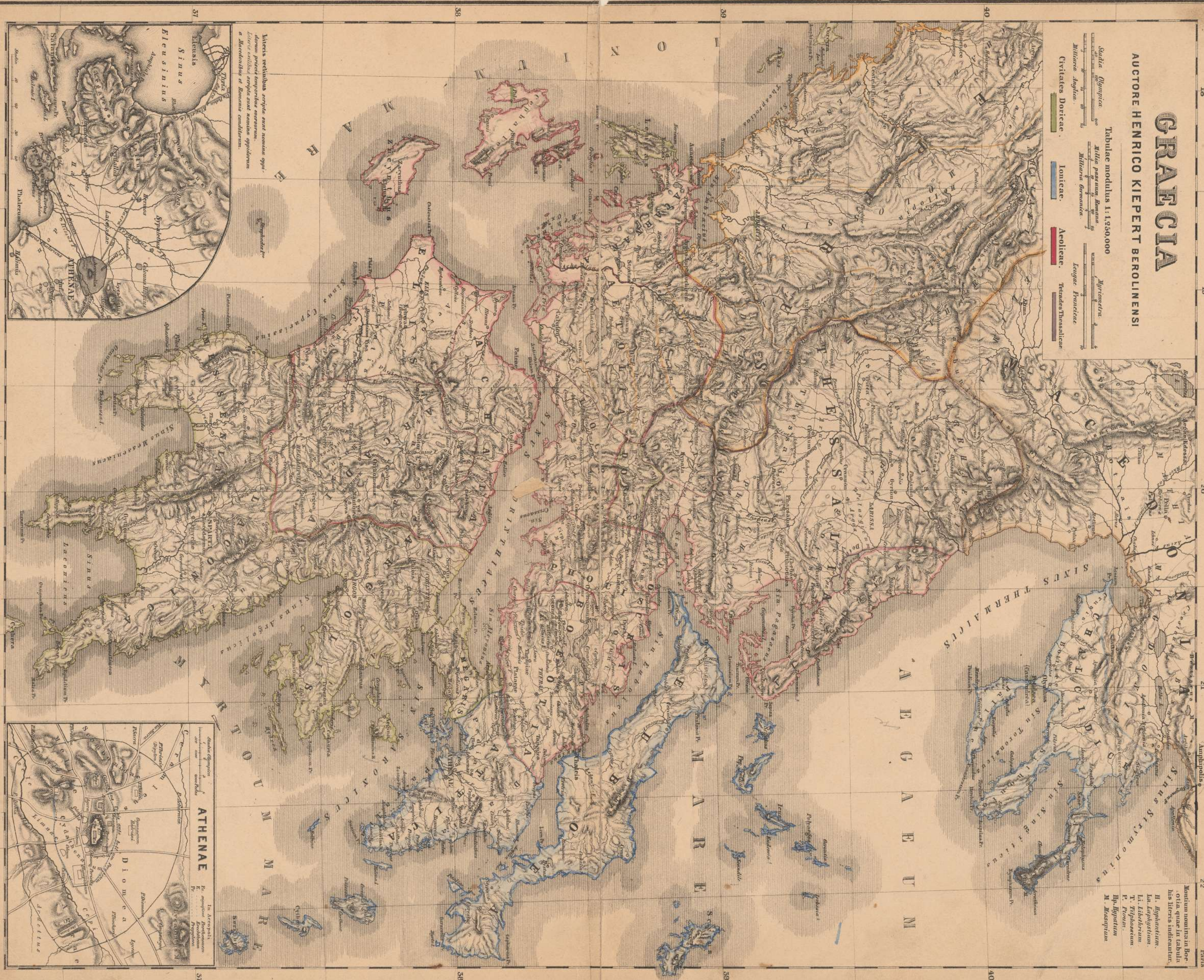
Cyriates Doricae

Ionicae

Aeolicae

Metades Theophrastae

18 19 20 21 22 Paris

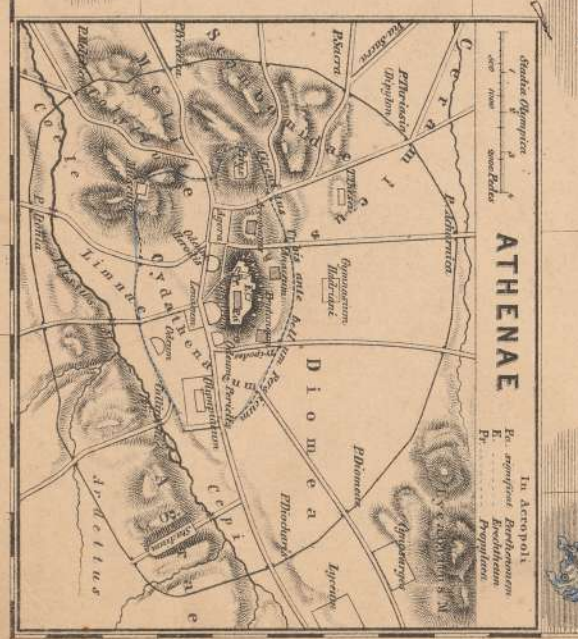
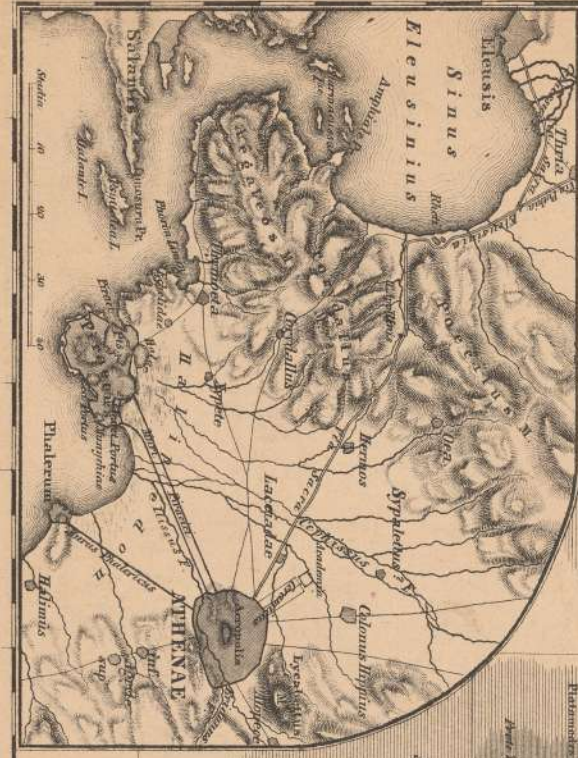


Montium nomina in Boeotia quae in tabula his litteris indicantur.

- H. Hypochortium.
- La. Leptochortium.
- Li. Libethrium.
- T. Tiphastium.
- F. Fionium.
- Hp. Hypochortium.
- M. Mesochortium.

Altera relictibus scriptis sunt nomina opidiorum praeter tempora eorum.

Altera relictibus scriptis sunt nomina opidiorum a Macedonibus et Romanis conditorum.



V. Grever. lith. Berlin, D. Reimer. 1858. Greenwisch.



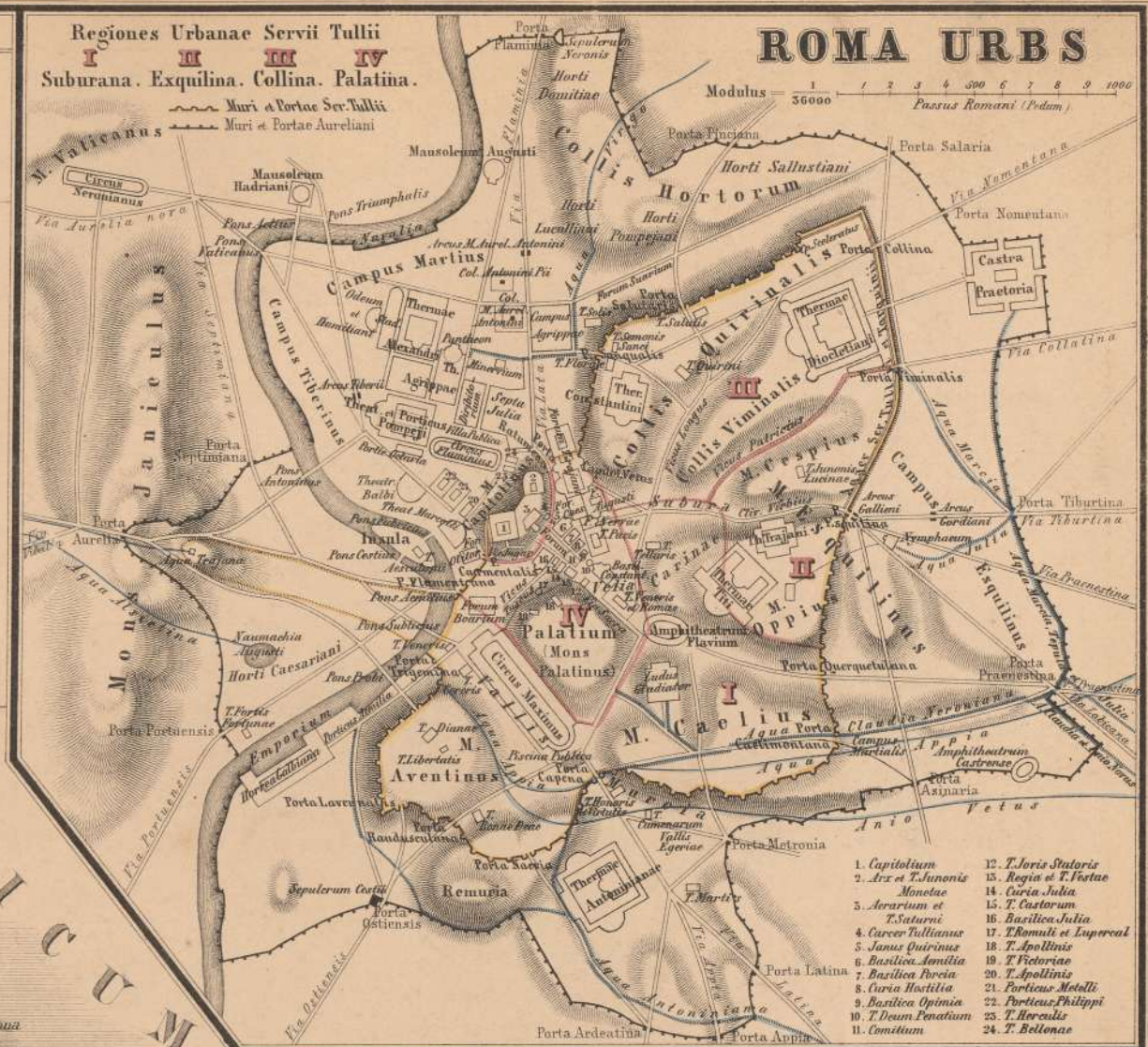


**ITALIAE  
PARS MEDIA**

ad illustrandam potissimum antiquiorem Romanorum historiam  
duplici ad tabulam totius Italiae modulo descripta.

Auctore HENRICO KIEPERT Berolinensi.

Modulus 1:500,000  
1 2 3 4 5 6 7 8 9 10  
Milia Passuum  
Miliaria Germanica



- 1. Capitolium
- 2. Atrium Vestae
- 3. Atrium Vestae
- 4. Curia Julia
- 5. Janus Quirinus
- 6. Basilica Julia
- 7. Basilica Aemilia
- 8. Curia Julia
- 9. Basilica Ulpia
- 10. T. Divi Faustinae
- 11. Comitium
- 12. T. Atrium Vestae
- 13. Regia et T. Faustinae
- 14. Curia Julia
- 15. T. Castorum
- 16. Basilica Julia
- 17. Thronus et Luperical
- 18. T. Antonini
- 19. T. Victoriarum
- 20. T. Antonini
- 21. Basilica Ulpia
- 22. Porticus Philippica
- 23. T. Horulorum
- 24. T. Bellonae



## GALLIA BRITANNIA, GERMANIA

Tabulae modulus — 3000.000.

Milliarum Germanicorum (15-1°)      20      50      100      200      300  
 Leugae Francicae (25-1°)      10      20      30      40      50

Millia Passuum Romana (75-1°)      100      200      300      400      500  
 Leugae Gallicae antiquae (50-1°)      20      30      40      50

Galliae partes quae erant usque ad C. Jul. Caesarem.

■ Celtica    ■ Belgica    ■ Aquitania    ■ Provincia Romana.

— Fines Praevinciarum ab Augusto Imp. in Gallia constitutarum.  
— Nationes Celticae extra Galliam.

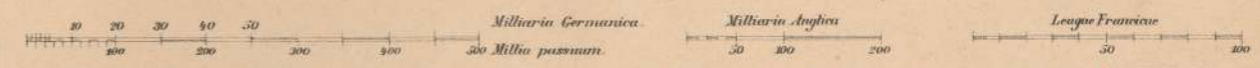
*Fluviorum et locorum nomina in Germania initio medi aevi notata, quae apud auctores Romanos non inveniantur. Uterque veritas scripta sunt.*



# IMPERIUM ROMANUM

Auctore HENRICO KIEPERT Berolinensi.

Tabulae modulus 1:12,000,000



Limites Imperii Romani qui erant imperante Caes. Oct. Augusto ita indicantur —  
 Provinciae post Augustum imperio adjectae —


**Singulae provinciae quo anno u.c. sub ditionem Populi Romani venerint:**

In Europae parte occidentali.		In Europae parte orientali	
515 Sicilia pars occidentalis, 514 pars orientalis.	525 Creta, cum ora Myriae Macedoniae.		
520 Sardinia et Corsica. 530 563 Gallia cisalpina.	565 Aetolia, Aeternania, Ambracia, Cypellonia.		
549 Hispaniae regionis orientalis et meridionalis.	571 Licia, 586 Cyperus, 604 Bithyniae ora.		
616 Lusitania, 631 Insulae Baleares.	608 Macedonia, Asia (Graecia) 624 Chersonesus Phrycia.	625 Myria, Lydia, Caria (Prov. Asia) 666 Bithynia, Proplydia. 608 Prov. Africa (Regio Girta agriensis)	
636 Galliae Narbonensis pars orientalis, 648 pars occidentalis.	679 Dardania 681 Creta.	691 Syria, Cilicia, Paphlagonia, Ponti pars occid. 697 Cyprus. 680 Cyrenica	
700 Aquitania, Gallia Celtica et Belgica, Germania superior, 715 G. inferior, 700 Dalmatiae regionis interioris 720 Labraria.	729 Galatia cum Lycaonia.	708 Prov. Africae occidentalis (Numidia) et meridionalis	
730 Hispaniae ora septentrionalis (Cantabri) 730 Raetia, Vindelicia, Noricum. 725 Moesia 762 Parthania.		724 Aegyptus.	









Oprawiono w Pracowni Introligatorskiej  
KSIĄŻNICY POMORSKIEJ

Oprawę wykonał:

*Tomasz Stwiński*

Szczecin, dn. *31.08.2000*

*Kutryła*



KSIĄZNICA POMORSKA

B III - 55 R

16587

KARTOGRAFIA