Seminar - Bibliothek
P. II

Preis 3 Mark. Preis 3

Andree-Putzger's

GYMNASIAL- UND REALSCHUL-ATLAS

in achtundvierzig Karten.

Auch zum Gebrauch in anderen höheren Lehranstalten.

Ausgeführt in der Geographischen Anstalt von Velhagen & Klasing in Leipzig.

BIELEFELD UND LEIPZIG.
VERLAG VON VELHAGEN & KLASING.
1879.

Der vorliegende Atlas will der immer mehr zur Geltung gelangenden Richtung im geographischen Unterrichte dienen, welche das Hauptgewicht auf die natürliche Gestaltung der Erdoberfläche legt, im Gegensatz zu der älteren, die sich vorwiegend mit der politischen Eintheilung beschäftigte.

Deshalb gelangen auch in diesem Atlas zuvörderst die bleibenden natürlichen Erdverhältnisse zur Darstellung, und alsdann auf Grund derselben die politischen Eintheilungen, soweit die Wiedergabe derselben von einem Rathe bewährter Fachmänner für nothwendig erachtet wurde.

Unser Atlas enthält in diesem Sinne eine grosse Anzahl Karten, welche man bisher in Schulatlanten vergeblich gesucht hat. Dieselben sollen für die wichtigsten, aber ohne Anschauung schwierigsten Kapitel der physikalischen Erdkunde dem *Lehrer* die anstrengende, oft vergebliche Auseinandersetzung ersparen, dem *Schüler* unserer höheren Lehranstalten dagegen eben diese sofortige Anschauung vermitteln.

Dass alle Karten sogleich und in jeder Klasse zur Benutzung kommen sollten, ist nicht die Meinung gewesen; in ihrer Gesammtheit aber sollten sie einen Atlas darstellen, der dem Schüler von den unteren bis zur obersten Klasse unserer höheren Schulen begleiten kann.

Die Verlagshandlung ihrerseits thut mit diesem Atlas einen weiteren Schritt auf der Bahn ihrer billigen Schulatlanten, deren Grundgedanke ist, dass sie für einen Bruchtheil des Preises der älteren Atlanten nicht weniger sondern womöglich mehr bieten sollen als diese, damit so der Atlas immer mehr in die Reihe der regulären obligatorischen Unterrichtsmittel trete.

Leipzig, Ostern 1879.

Die Verlagshandlung von VELHAGEN & KLASING
in Bielefeld und Leipzig.

Paed. II. f. 8

KSIĄŻNICA POMORSKA IM. STANISŁAWA STASZICA W SZCZECINIE
STETTIN IN POMMERN
Zbiory Kartograficzne
proj. A. Zajda

Książnica Pomorska
0 000031 934947

Andree-Putzger's

GYMNASIAL- UND REALSCHUL-

ATLAS

in 48 Karten.

Auch zum Gebrauch in anderen höheren Lehranstalten.

Ausgeführt in der Geographischen Anstalt von Velhagen & Klasing in Leipzig.

Inhalt:

Karte:		Seite:
1.	*Nördlicher Sternhimmel*	2
2.	*Südlicher Sternhimmel*	2
3.	*Das Sonnensystem*	3
4.	*Mondkarte*	3
5.	*Planigloben. Nördliche und südliche, östliche und westliche Halbkugel*	4
6.	*Regenkarte der Erde*	5
7.	*Jahres-Isothermen- und Windkarte der Erde. Die wichtigsten Seen der Erde. Längen und Stromgebiete einiger Hauptflüsse*	5
8.	*Meeresströmungen und Weltverkehr*	6
9.	*Vulkane und Koralleninseln. Der Aetna; der Vesuv; Pico de Teyde; Mangareva oder Gambir-Inseln; Mount Wellington; Santorin; Wachsen der Korallenriffe; Nord-Friesland um 1240 und jetzt*	7
10.	*Vegetationsgebiete der Erde*	8
11.	*Heimath der wichtigsten Thiere. Zoogeographische Gebiete*	8
12.	*Völkerkarte der Erde*	9
13	*Religionskarte der Erde*	9
14.	*Atlantischer Ocean. Meerestiefen und Telegraphenkabel*	10
15.	*Grosser Ocean. Meerestiefen und Telegraphenkabel. Profil des Atlantischen und des Grossen Oceans*	11
16.	*Asien physikalisch*	12
17.	*Asien politisch. Klein-Asien und Syrien. Britisch Indien*	13
18	*Afrika physikal. Nildelta u. Suescanal*	14
19.	*Afrika polit. Süd-Afrika. Nord-Afrika*	15
20.	*Nord-Amerika physikalisch*	16
21.	*Vereinigte Staaten von Nordamerika, politische Uebersicht*	17
22.	*Australien und Neuseeland*	17
23.	*Süd-Amerika physikalisch*	18
24.	*Süd-Amerika politisch. Mittel-Amerika*	19
25.	*Europa physikalisch*	20
26.	*Europa politisch. Der Aletsch-Gletscher als Beispiel des Gletscherbildes*	21
27.	*Völkerkarte von Europa*	22
28.	*Religionskarte von Europa*	22
29.	*Bevölkerungsdichtigkeit von Europa*	23
30.	*Niederlande und Belgien. Amsterdam und Umgebung*	23
31.	*Schweiz*	24
32.	*Schweden und Norwegen*	24
33.	*Dänemark. Island*	24
34.	*Spanien und Portugal*	25
35.	*Frankreich. Paris und Umgebung*	25
36.	*Italien. Golf von Neapel*	26
37.	*Grossbritannien und Irland. London und Umgebung*	26
38.	*Balkan-Halbinsel. Der Bosporus*	27
39.	*Europäisches Russland*	27
40.	*Oesterreich-Ungarn. Wien u. Umgebung*	28
41.	*Deutschland physikalisch*	29
42.	*Deutsches Reich politisch. Berlin und Umgebung*	30 und 31
43.	*Höhenschichtenkarte von Deutschland*	32
44	*Mittlere Jahrestemperatur v. Deutschland*	32
45	*Regenkarte von Deutschland*	33
46.	*Bevölkerungsdichtigkeit von Deutschland*	33
47.	*Völkerkarte von Deutschland*	34
48.	*Religionskarte von Deutschland*	34

B IV-19

K. 249

BIELEFELD UND LEIPZIG.

VERLAG VON VELHAGEN & KLASING.

1879.

NÖRDLICHER STERNHIMMEL.

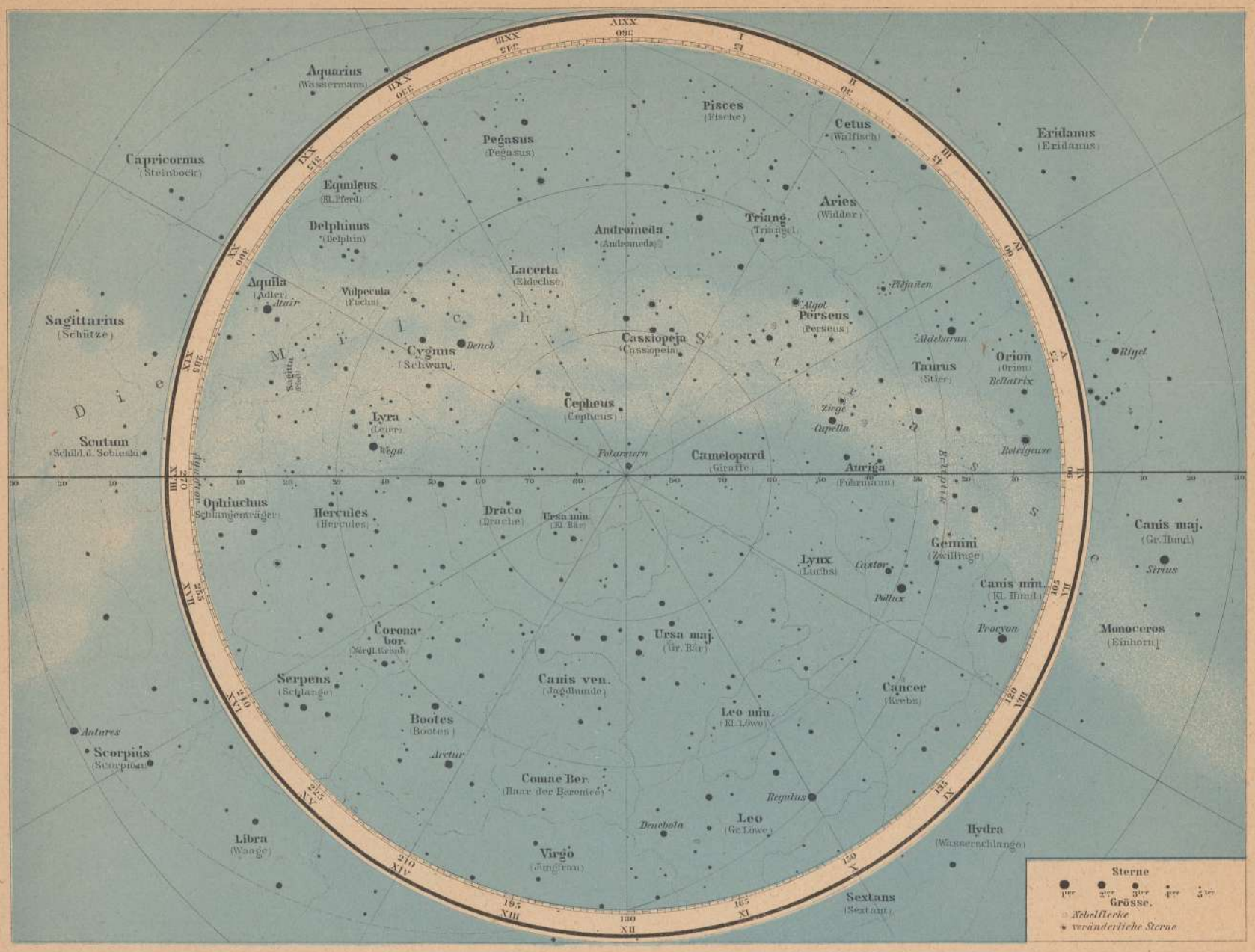

SÜDLICHER STERNHIMMEL.

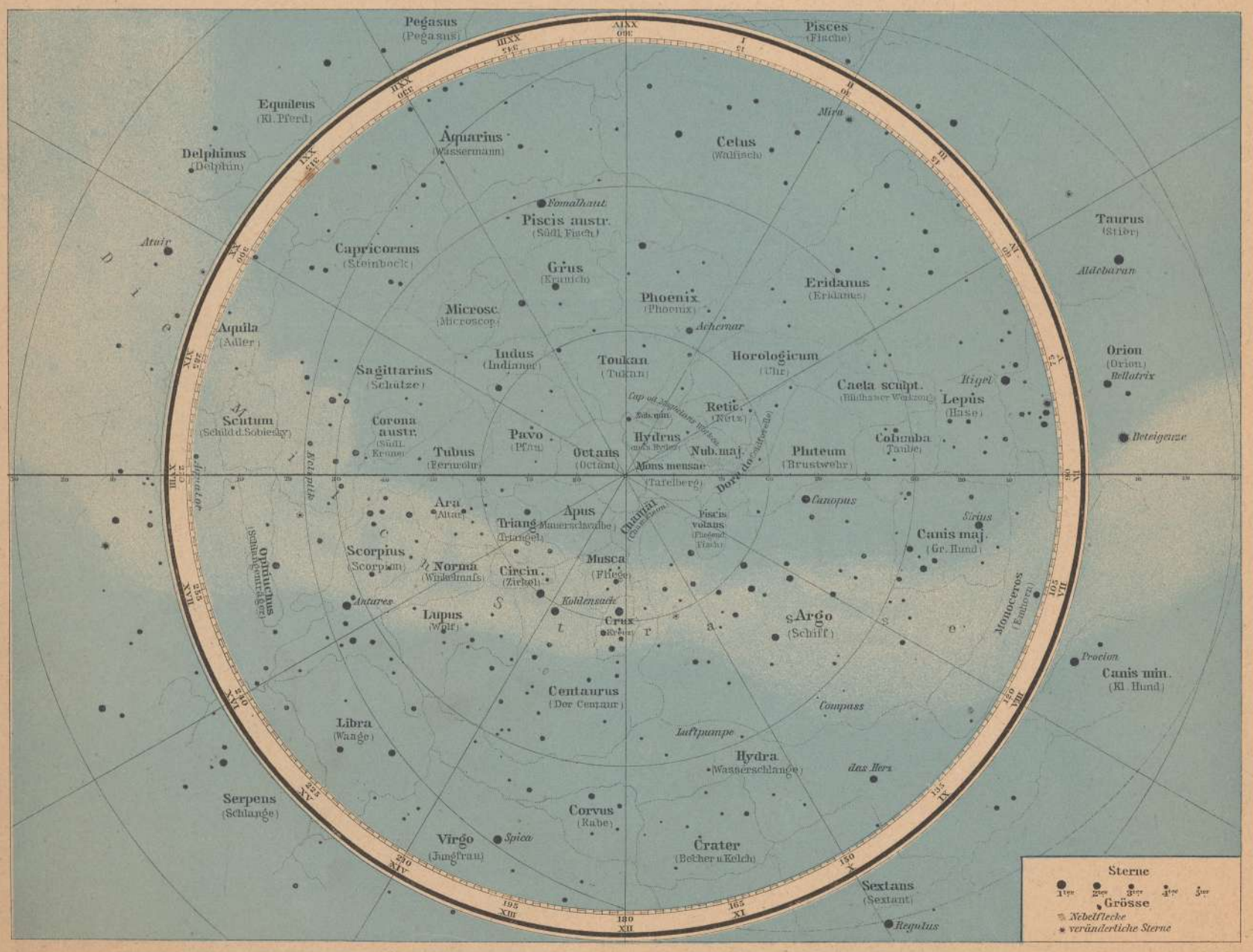

Tag- u. Nachtgleiche
Frühling
21. März
Nördl. H. Sommer
Südl. H. Winter
21. Juni
Nördl. H. Winter
Südl. H. Sommer
21. Dec.
22. Sept.
Bewegung der Erde um die Sonne.
Herbst
Tag- u. Nachtgleiche

Sonne
Erde
Mondfinsterniss.

Erde
M.
B.
Ringförmig
M. B.
M. B.
Erde
Central
Total
Erde
Sonnenfinsterniss.

Sonne mit Flecken.

Sonnenfleck mit Fackeln.
(Nähe des Sonnenrandes.)

Sonnenfleck (Mitte der Sonne)

Verhältniss
der wahren Grösse der Planeten unter einander und zur Sonne AB.

Entdeckt durch Rechnung von Leverrier 1845, aufgefunden von Galle 23. September 1846 zu Berlin.
Neptun ♆
mit 1 Trabanten.
Durchmesser = 8400 Ml.

Entdeckt 13. März 1781 v. Herschel.
Durchmesser = 7406 Ml.
Uranus ♅
mit 4 Monden.
I. Ariel.
II. Umbriel.
III. Titania.
IV. Oberon.

Saturn ♄
mit 3 Ringen u. 8 Tr.
Durchmesser = 16,303 Meilen.
I. Mimas
II. Enceladus
III. Thetis
IV. Dione
V. Rhea
VI. Titan
VII. Hyperion
VIII. Japetus
(VII-VIII = 37.6 Halbm. d. ♄.)

Jupiter ♃
mit 4 Trabanten.
Durchmesser = 20,000 Ml.
I. Trabant
II. Tr.
III. Tr.
IV. Tr.
256,500 Ml. v. Jupiter

Asteroiden zwischen Mars und Jupiter
Hygiea
Europa
Egeria
Pallas
Ceres
Vesta
Mars
Durchmesser = 918 Ml.
Erde
Durchmesser = 1719
Venus
Durchmesser = 1717
Merkur
Durchmesser = 644
Mond
Mittl. Entf. d. 55,800 Ml.
Durchmesser = 472 Ml.
0 5 10 20 30 40 50 60 70 80 Tausend Meilen.
Maafsstab.

Saturn
Sonne
Erde
Mond
Jupiter
Venus
Merkur
Erde
Mars
Ceres
Pallas
Vesta
Juno
Hebe
Flora
Camilla
Zone der Asteroiden
Com. Halley
Com. Brorsen
Com. D'Arrest
Com. Enke
Com. Biela
A
B

Periodische Cometen:

Com. Enke,	Umlfzt. 3.3 J.	Com. D'Arrest,	Umlfzt. 6.4 J.
„ De Vico,	„ 5.4 „	„ Biela,	„ 6.7 „
„ Winnecke,	„ 5.5 „	„ Faye,	„ 7.65 „
„ Brorsen,	„ 5.5 „	„ Tuttle,	„ 13.9 „
„ Tempel,	„ 5.5 „	„ Halley,	„ 76.3 „

DAS SONNENSYSTEM.

Der Durchmesser der Sonne = 190,000 Mln., der Umfang derselben = 580,000 Meilen.

Saturn
in verschiedenen Stellungen zur Erde.

Erstes Viertel
Neumond (unsichtbar)
Zunehmend
Abnehmend
Erde
Vollmond
Letztes V.
Mondphasen.

MONDKARTE.

Mittlere Entfernung des Mondes von der Erde 51,800 geogr. Meilen.

Durchmesser des Mondes 472 geographische Meilen.

Mondlandschaft bei untergehender Sonne. (Nach Schmidt)

Normaler Mondkrater. (Nach Nasmyth & Carpenter)

Flächenangaben.

Mare imbrium (Regenmeer)	16,000 □ Mln.
Oceanus procellarum (Ocean der Stürme)	90,000 □ Mln.
Mare humorum	2500 □ Mln.
Mare nubium (Nebelmeer)	18,000 □ Mln.
Mare serenitatis (Meer der Heiterkeit)	6000 □ Mln.
Mare crisium	3000 □ Mln.

Maximal-Erhebung einiger Massengebirge.

Alpen	3620	Meter
Caucasus	5570	„
Haemus	2020	„
Apenninen	5500	„
Karpathen	1940	„
Cordilleren	5850	„
Berge Leibnitz	7260	„
Altai	4050	„

Süd
Nord
Mare nubium
Mare humorum
Mare nectaris
Mare fecunditatis
Mare tranquillitatis
Mare crisium
Mare serenitatis
Mare vaporum
Mare imbrium
Mare frigoris
Oceanus procellarum
Sinus medii
Sinus aestuum
Sinus iridum
Lacus somniorum
Palus putredinis
Palus somnii
Palus nebularum
Hämus
Apenninen
Kaukasus
Alpen
Karpathen
Berge Leibnitz
Mons Porphyrius
Mons Rhodopus
Mons Riphaeus
Mons Taurus
Mons Hadley
Mons Delisle
Mons Argaeus
Mons Pico
Mons Piton
Mons Pelion
Mons Pelion
Mons Pelion

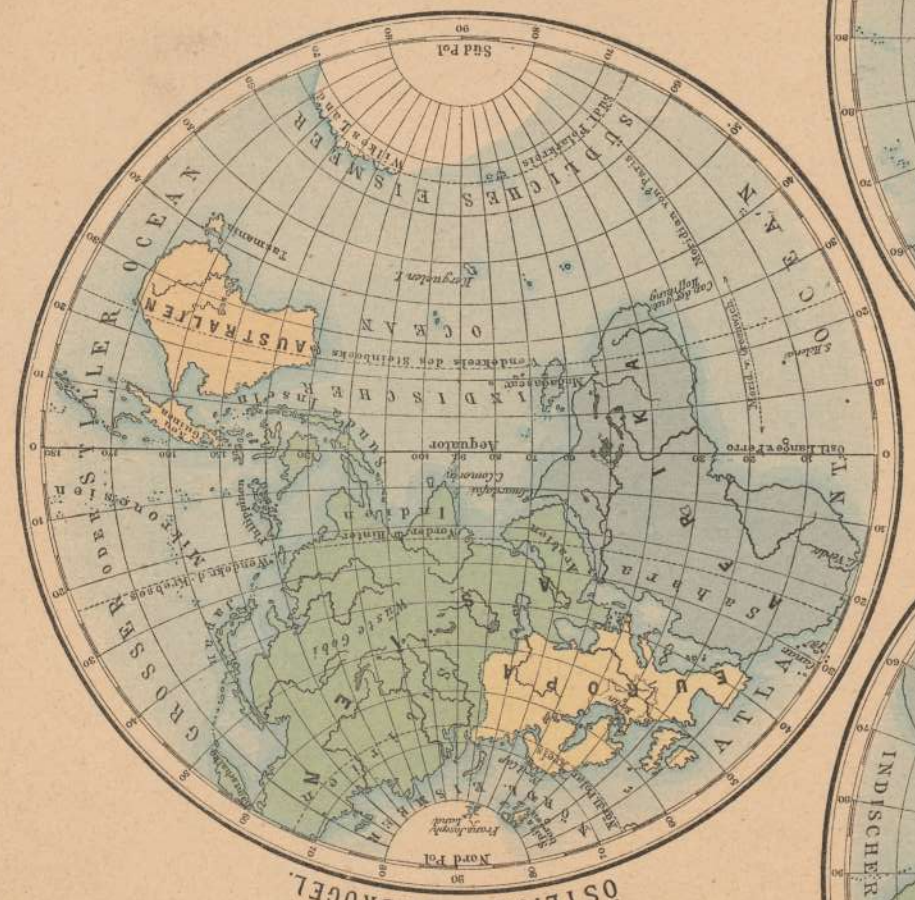
Süd Pol
Nord Pol
Aequator
ÖSTLICHE HALBKUGEL.

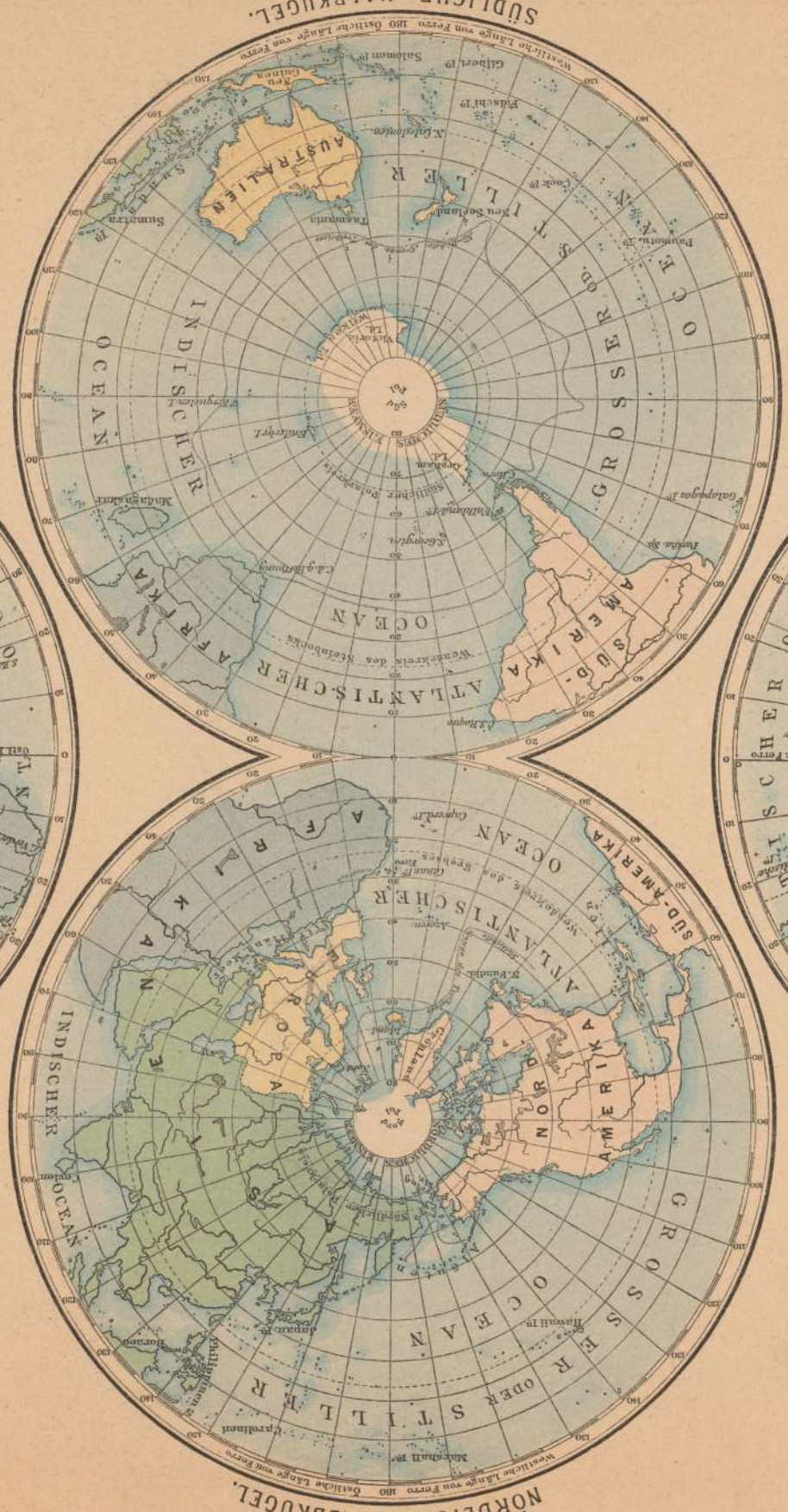
SÜDLICHE HALBKUGEL.
NÖRDLICHE HALBKUGEL.

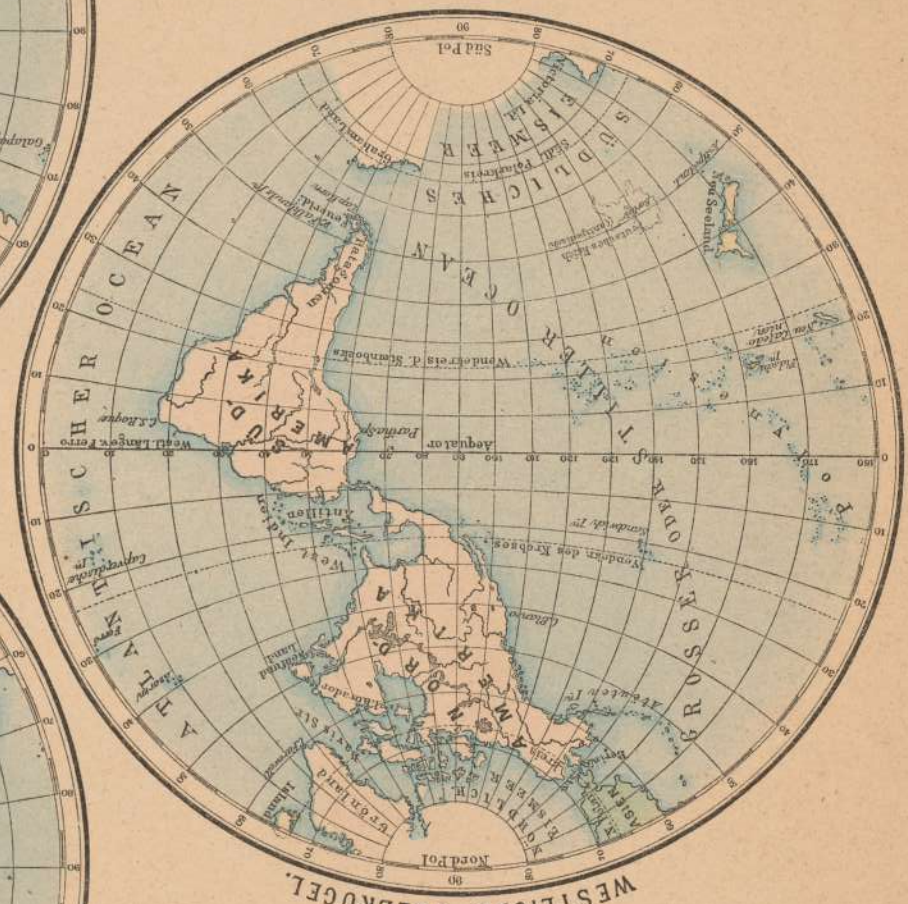
Süd Pol
Nord Pol
Aequator
WESTLICHE HALBKUGEL.

Die Erde am 21. Juni.

Die Erde am 21. Dezember.

Halbkugel der grossen Wassermasse.

Halbkugel der grossen Landmasse.

REGENKARTE DER ERDE.

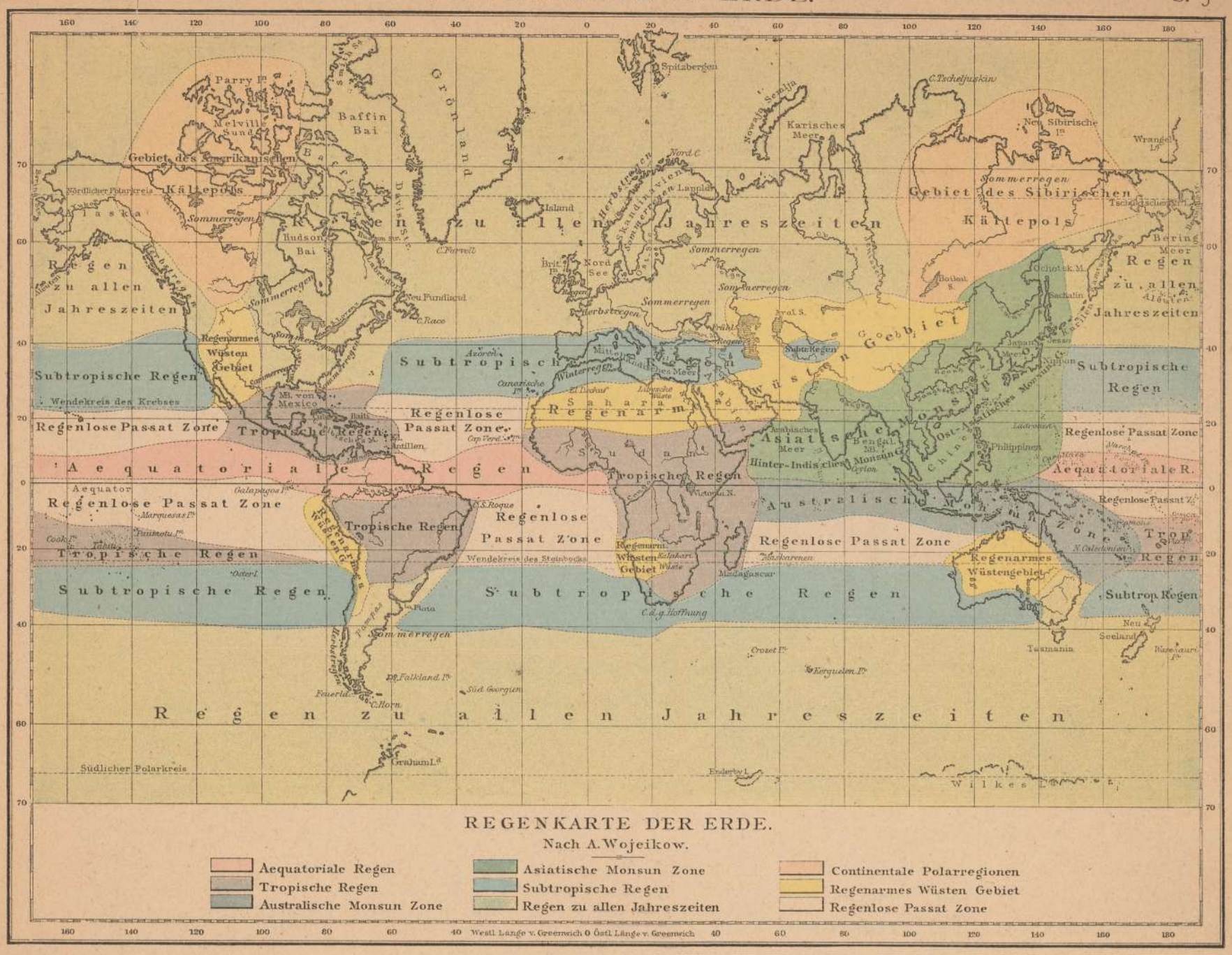

ISOTHERMEN- UND WINDKARTE DER ERDE.

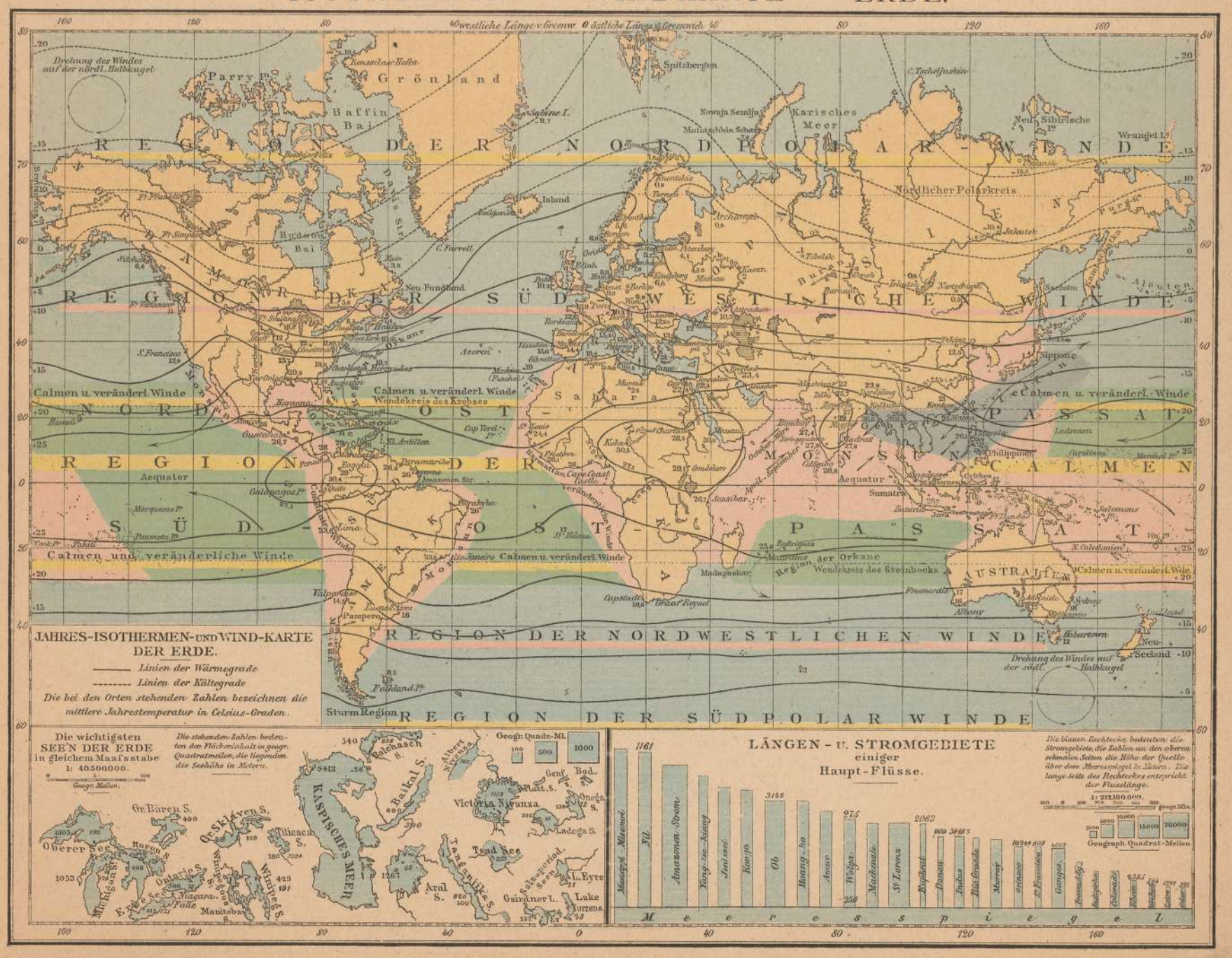

MEERESSTRÖMUNGEN UND WELTVERKEHR.

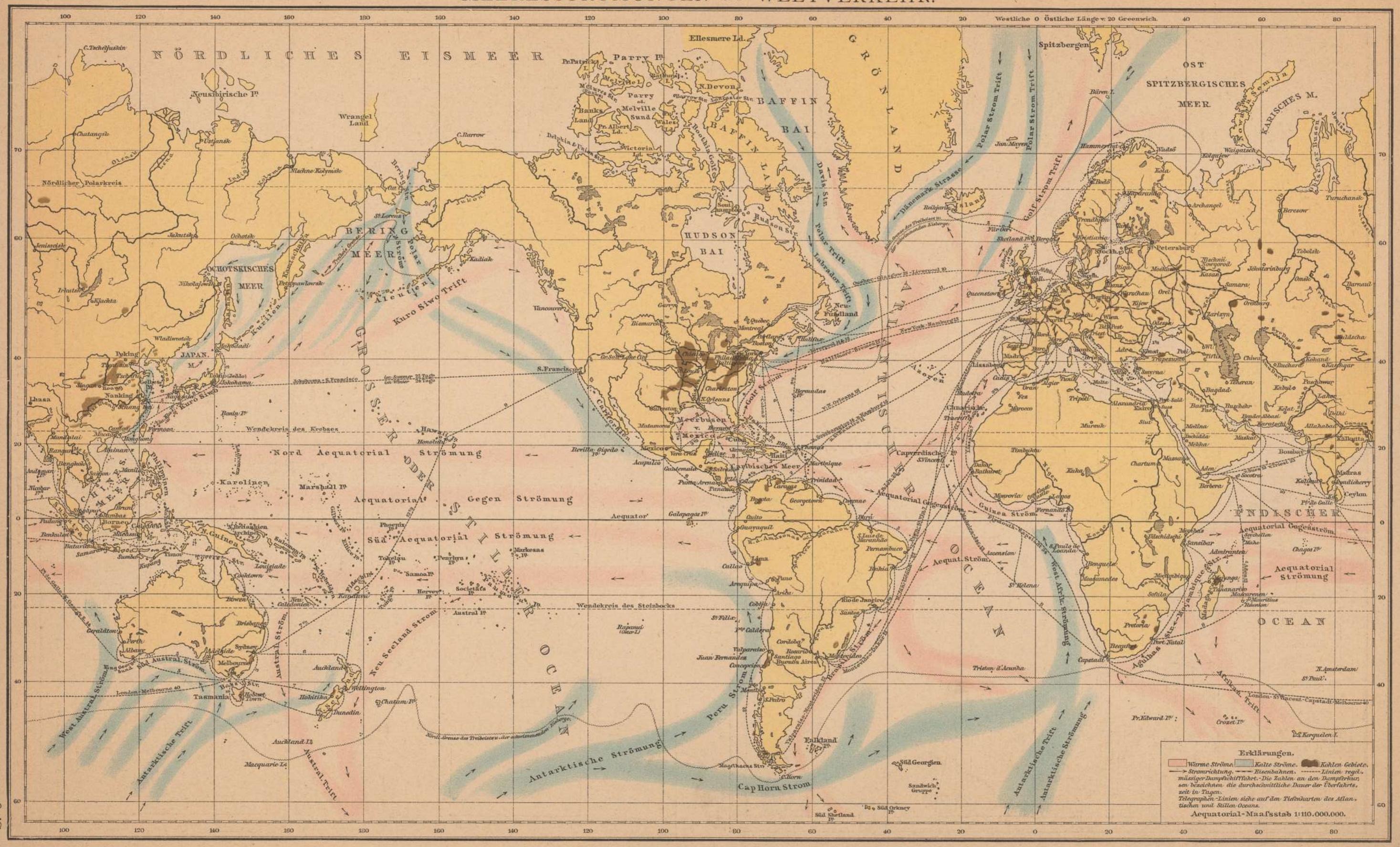

VULKANE UND KORALLENINSELN.

VEGETATIONSGEBIETE DER ERDE.

DIE HEIMATH DER WICHTIGSTEN THIERE.

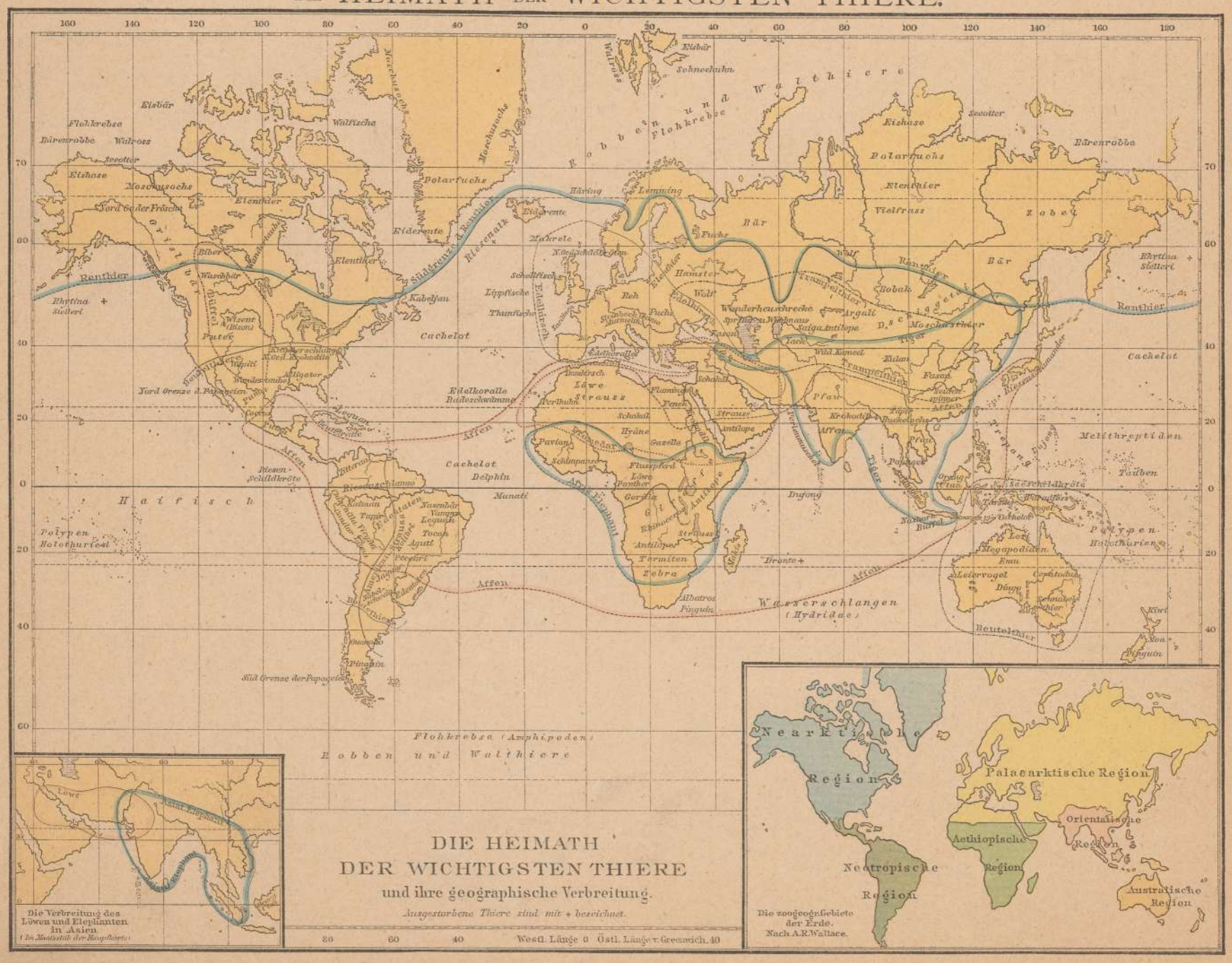

VÖLKERKARTE DER ERDE.

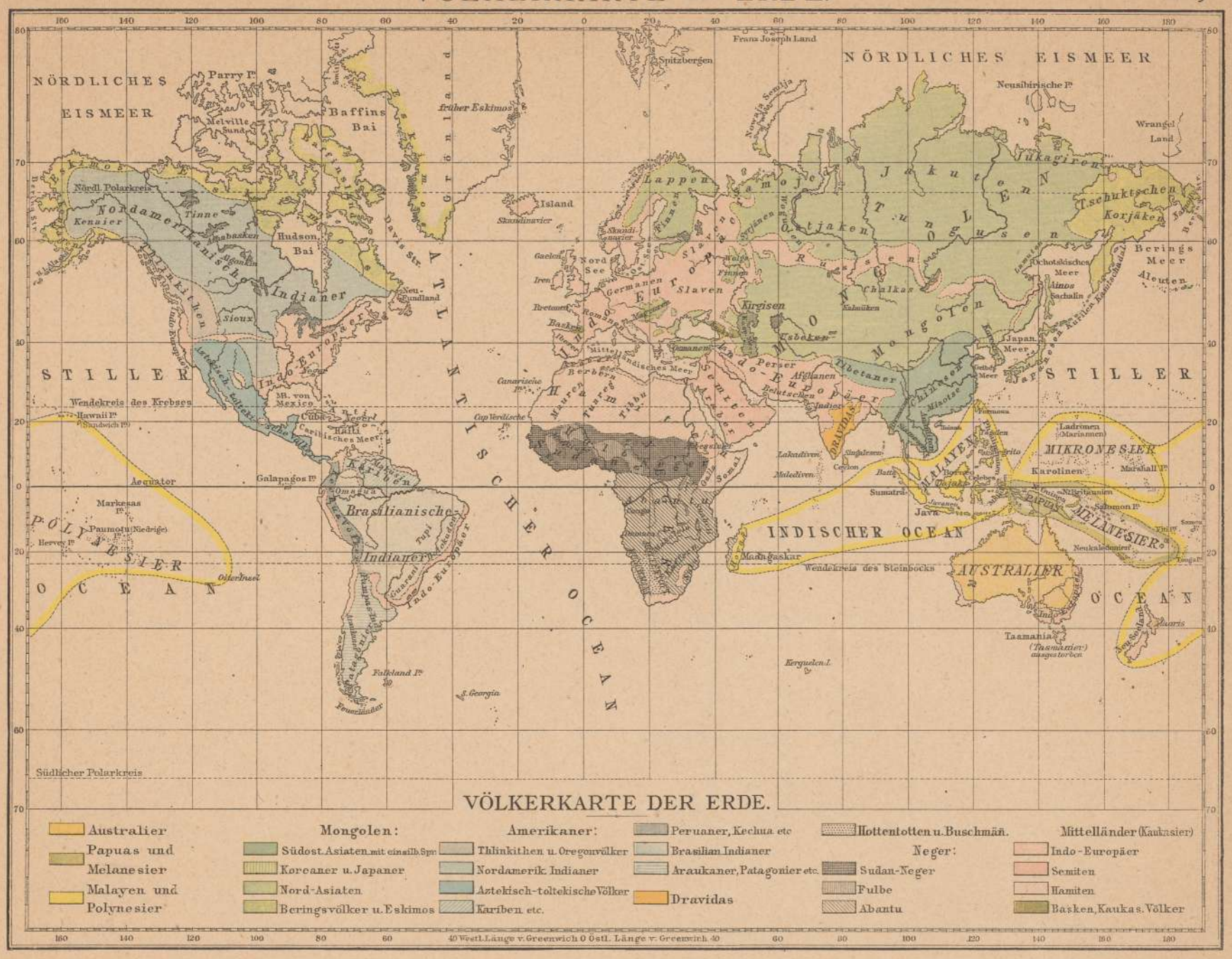

VÖLKERKARTE DER ERDE.

- Australier
- Papuas und Melanesier
- Malayen und Polynesier
- **Mongolen:**
  - Südost. Asiaten mit einsilb. Spr.
  - Koreaner u. Japaner
  - Nord-Asiaten
  - Beringsvölker u. Eskimos
- **Amerikaner:**
  - Thlinkithen u. Oregonvölker
  - Nordamerik. Indianer
  - Aztekisch-toltekische Völker
  - Kariben etc.
- Peruaner, Kechua etc
- Brasilian. Indianer
- Araukaner, Patagonier etc.
- Dravidas
- Hottentotten u. Buschmän.
- **Neger:**
  - Sudan-Neger
  - Fulbe
  - Abantu
- Mittelländer (Kaukasier)
  - Indo-Europäer
  - Semiten
  - Hamiten
  - Basken, Kaukas. Völker

RELIGIONSKARTE DER ERDE.

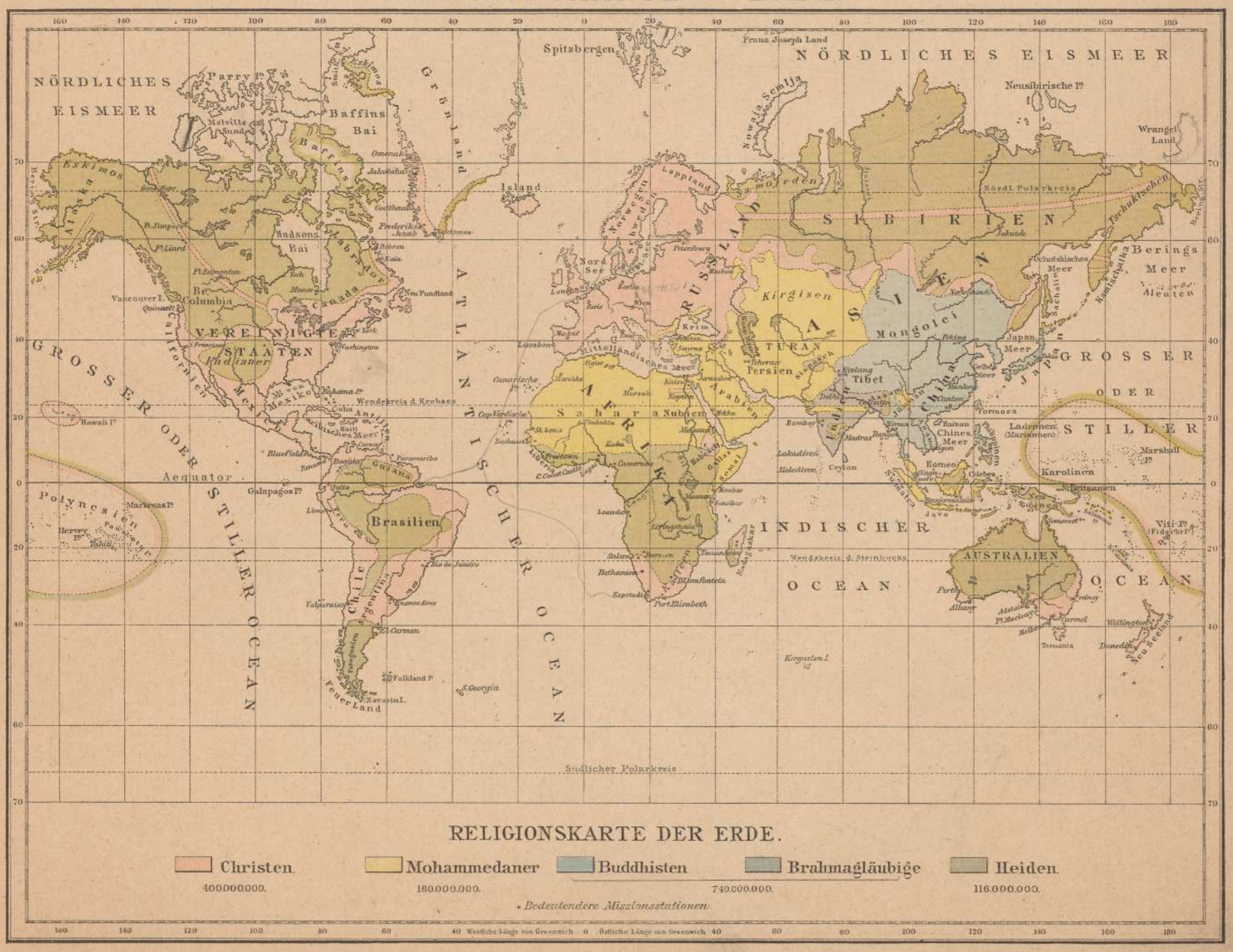

RELIGIONSKARTE DER ERDE.

Christen	Mohammedaner	Buddhisten	Brahmagläubige	Heiden
400.000.000.	180.000.000.	740.000.000.		116.000.000.

+ Bedeutendere Missionsstationen.

ATLANTISCHER OCEAN. MEERESTIEFEN UND TELEGRAPHENKABEL.

GROSSER OCEAN. MEERESTIEFEN UND TELEGRAPHENKABEL.

S. 11

ASIEN, PHYSIKALISCH.

WOJEW. I MIEJSKA BIBLIOTEKA PUBL. W SZCZECINIE

ASIEN, POLITISCH.

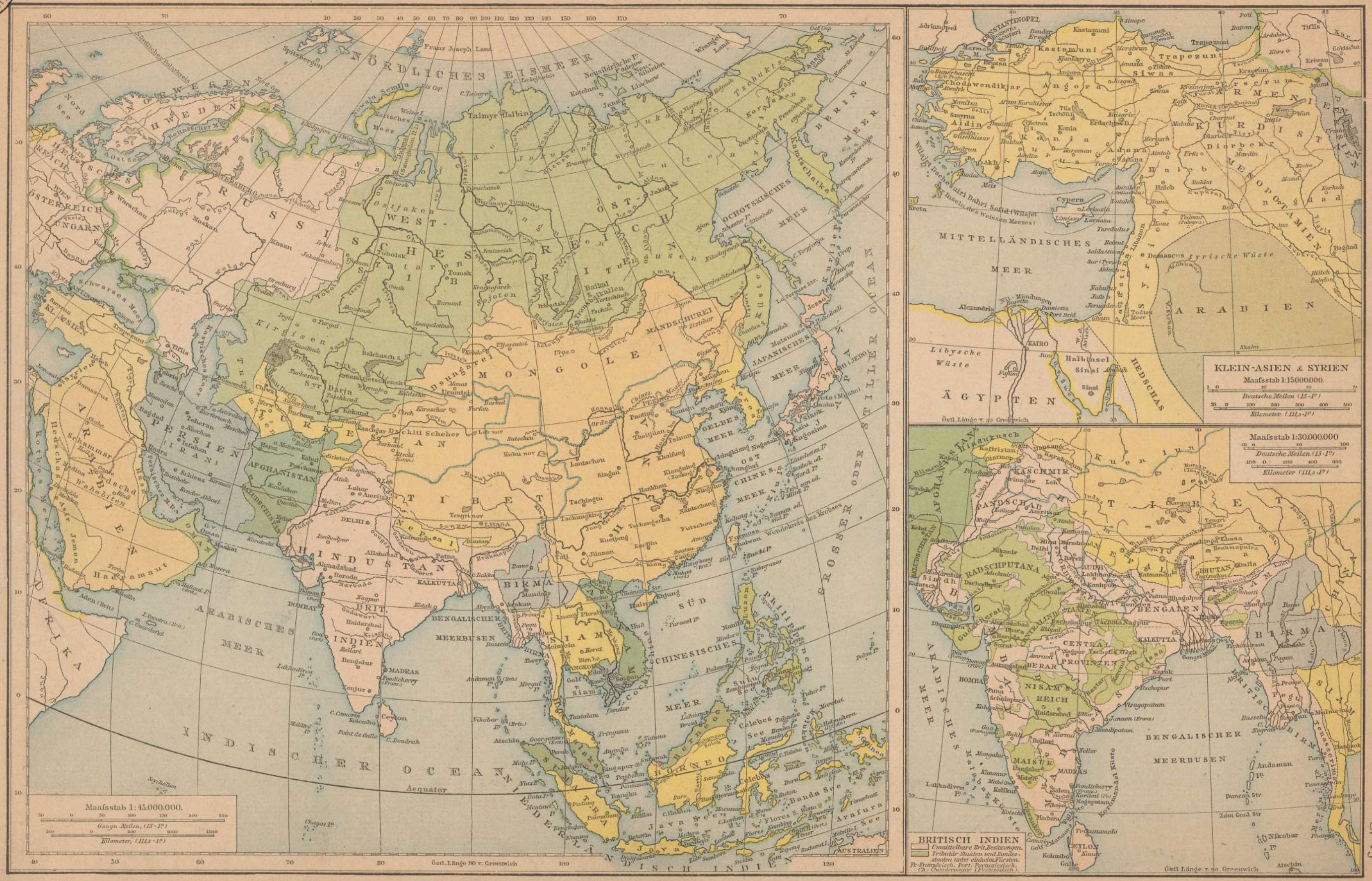

S. 13

AFRIKA, PHYSIKALISCH.

Westliche 0 Östliche Länge v. Greenwich.

Capverdische Inseln.

Im Maaſsstab d. Hauptkarte

GROSSBRITANNIEN — LONDON — PARIS — DEUTSCHES REICH — BERLIN — WIEN — ÖSTERREICH-UNGARN — RUSSISCHES REICH — KASPISCHES MEER — SCHWARZES MEER — CONSTANTINOPEL — TÜRKISCHES REICH — PERSIEN — TEHERAN — ARABIEN — ITALIEN — SPANIEN — PORTUGAL — MADRID — LISSABON — FRANKREICH — Schweiz — Corsica — Sardinien — Sicilien — MITTELLÄNDISCHES MEER — Adriatisches Meer — Tyrrhenisches Meer — Jonisches Meer — Meerbusen v. Biskaya — ALGIER — ALGERIEN — Tripolis — Barka — Bengasi — Kreta (Candia) — Cypern — Alexandria — KAIRO — EL-MISR — ÄGYPTEN — Suez — Akabah — Damascus — Beirut — Jerusalem — Bagdad — Basra — Isfahan — Schiras — Persischer Golf — Rotes Meer — HEDSCHAS — NEDSCHD — WAHHABITEN — Medina — Mekka — Dschidda — Assuan — Esneh — Siut — Theben — Chartum — Massaua — Suakin — Berber — Donkola — NUBIEN — Kordofan — Sennar — Tigre — ABESSINIEN — Gondar — Amhara — Adal — Harar — Berbera — Aden (Be) — Golf von Aden — HADRAMAUT — Sana — Mocha — Makalla — Sokotra — Tamrifa — Lasgori — Makdischu — SOMALI — Berdéra — Witu — Mombas — SANSIBAR — Kilwa — Kaschi — UNYAMWESI — UDSCHIDSCHI — URUA — KATANGA — LUNDA — Kabebe — ULUNDA — KONGO — Boma — Ambassi — ANGOLA — S. Paulo de Loanda — BENGUELA — Benguela — Mossamedes — MOSSAMEDES — DAMARA LAND — NAMAQUA LAND — Walfisch B. — Barmen — Otjimbingue — Itschabo I. — Kalahari Wüste — Buschmannland — CAPLAND — CAPSTADT — Port Elisabeth — Port Natal — Port Elizabeth — Cap der guten Hoffnung — C. Agulhas — St. Helena B. — Ascension Br. — Aequator — GOLF VON GUINEA — OBER-GUINEA — Sierra Leone — Freetown — Monrovia — Liberia — Maryland — Zahnküste — Goldküste — Acra — Lagos — Golf von Benin — Benin — Fernando Po — I. do Principe — Cap Lopez — Loango — Cabinda — Zaire (Congo) — Kongo — Ambassi — Boma — Tikar — Bute — Bajoag — Adamaua — Bornu — Kanem — Wadai — Dar-Fur — Dar-Banda — Dar-Fertit — Sandeh od. Niamniam — Uelle — Monbuttu — Mtesa — Berdéra — Makdischu — Witu — Mombas — SANSIBAR — Kilwa — Kaschi — UNYAMWESI — Kasch — Admiralen Br. — Providence I. — Farquhar — Aldabra I. — Comoro I. — C. Delgado — Komoren — Madagascar — Madagaskar — Sakalaven — Tananarivo — Tamatave — Wendekreis d. Steinbocks — I. de la Réunion (Bourbon) — I. Europa — Bassas da India — Sofala — Inhambane — C. Corrientes — Inhampura — Delagoa Bai — Quelimane — Mozambique — Mozambique — Sena — Tete — Zumbo — Sambesi — Sambaye — MATEBELE'S REICH — Inyati — MAKOLOLO — SEKKELETUS REICH — BAROTSE — Dilolo S. — Ngami S. — Pretoria — TRANSVAAL — Oranje-Freistaat — Blomfontein — NATAL — Port Natal — Pietermaritzburg — Durban — Pulmerston — Port Elisabeth — Algoa Bai — Port Elizabeth — Cap der guten Hoffnung — C. Agulhas — St. Helena B. — Tanesruft — Igidi — Bel Abbas — Aqualil — Sakiet el Hamra — Tuat — Insalah — Ideles — Ghat — Murzuk — Fessan — Tibesti — Tib

NORD-AMERIKA, PHYSIKALISCH.

VEREINIGTE STAATEN, POLITISCH.

AUSTRALIEN UND NEU-SEELAND.

SÜD-AMERIKA, PHYSIKALISCH.

Westliche Länge 60 von Greenwich
Maafsstab 1:30.000.000.
Deutsche Meilen (15 1°)
Kilometer (111,3 1°)
CARIBISCHES MEER
GROSSER OCEAN
ATLANTISCHER OCEAN
Aequator
Wendekreis des Steinbocks
Cuba
Haiti
S. Domingo
Porto Rico
Jamaica
Honduras
Nicaragua
Costa Rica
Panama
VENEZUELA
COLUMBIA
ECUADOR
PERU
BOLIVIA
BRASILIEN
GUAYANA
Caracas
Bogotá
Quito
LIMA
La Paz
Buenos Aires
Montevideo
Rio de Janeiro
BAHIA
Pernambuco
Manaos
Belem
Amazonen Strom
Rio de la Plata
Falkland Pl.
Feuerland
Magellanstr.
Valparaiso
SANTIAGO
Galapagos
Albemarle
Trinidad
Tobago
Barbados
Martinique
Guadaloupe
Jamaica
Haiti
Cuba
Yucatan
Honduras
Nicaragua
Costa Rica
Panama
Golf von Mexico
Golf von Campeche
Golf von Honduras
Golf von Darien od. Urabá
Golf von Panama
Mosquito Golf
CARIBISCHES MEER
GROSSER OCEAN
Old Providence
S. Andrew
Mangle Pl.
Blewfields
Mosquito Küste
Honduras
Belize
GUATEMALA
NICARAGUA
COSTA RICA
PANAMA
Guatemala
Salvador
Managua
Leon
Chiriqui
Veragua
Darien
Colombia
Westl. L. v. Greenwich
MITTELAMERIKA
Maafsstab 1: 10.000.000.
Geogr. Meilen 15 1°
Kilometer 111,3 1°
Höhen in Metern.

EUROPA, PHYSIKALISCH.

EUROPA, POLITISCH.

GLETSCHERBILD.

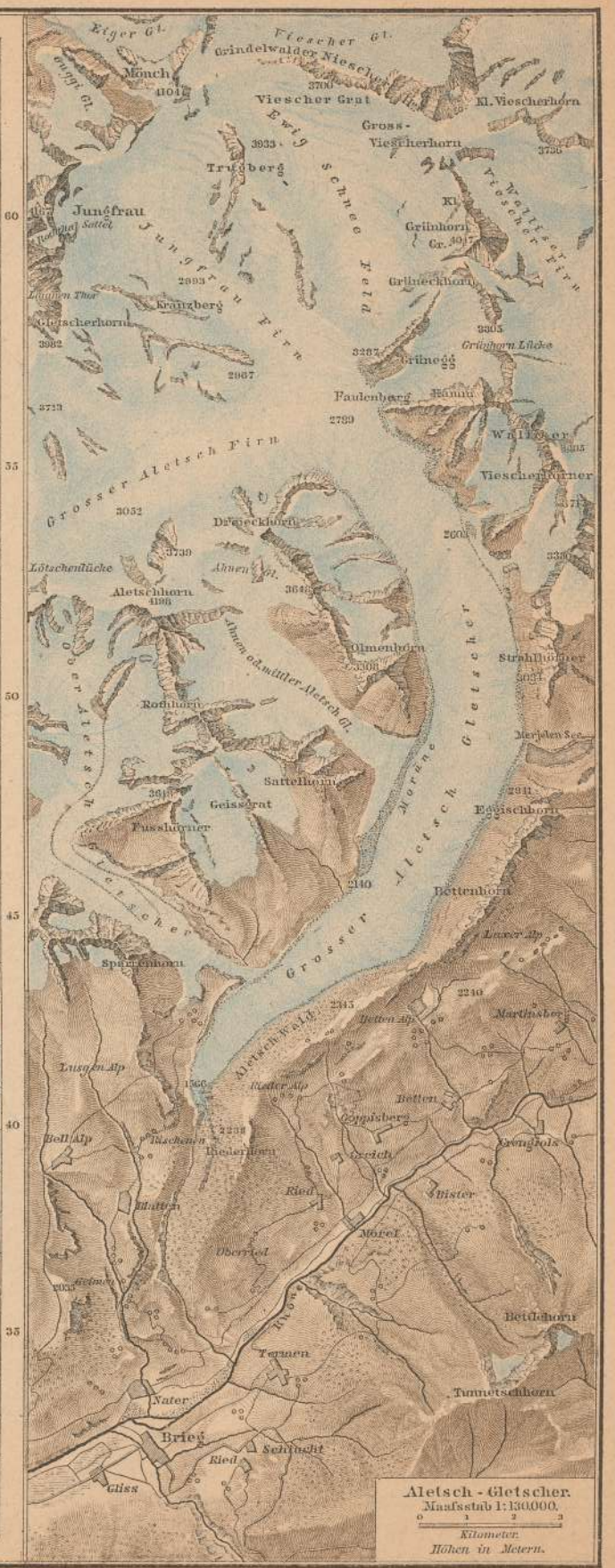

VÖLKERKARTE VON EUROPA.

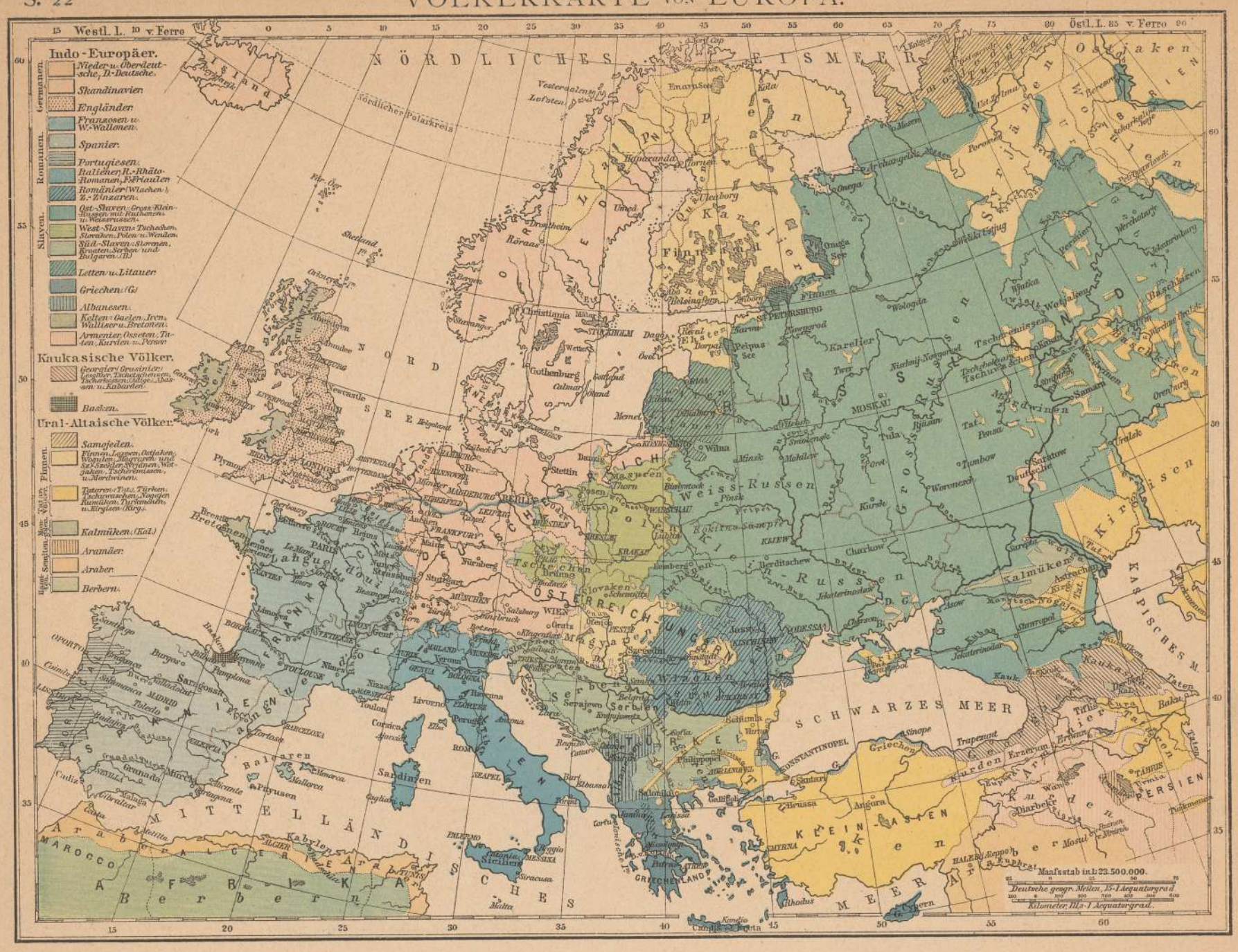

RELIGIONSKARTE VON EUROPA.

BEVÖLKERUNGSDICHTIGKEIT VON EUROPA.

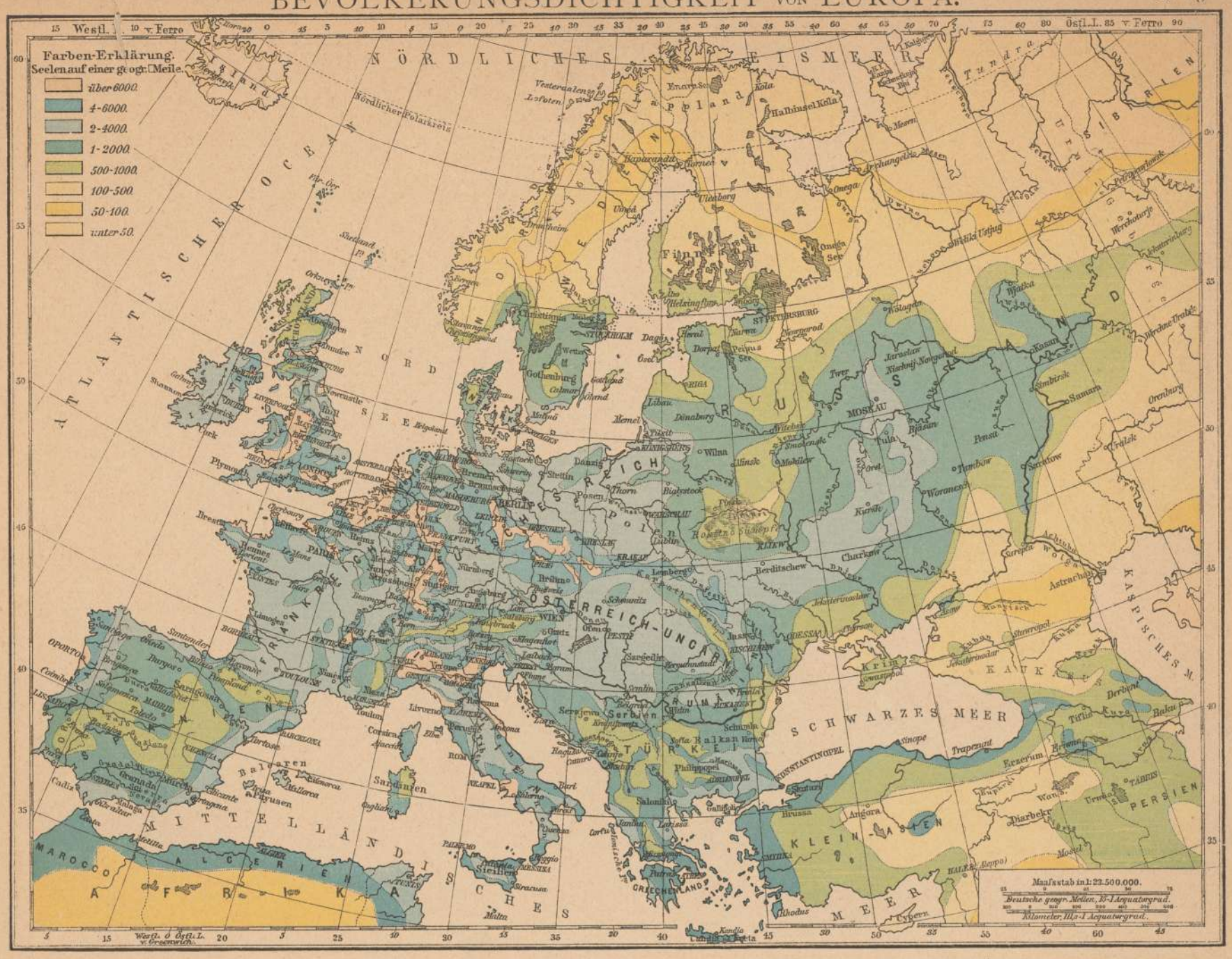

NIEDERLANDE UND BELGIEN.

SCHWEIZ.

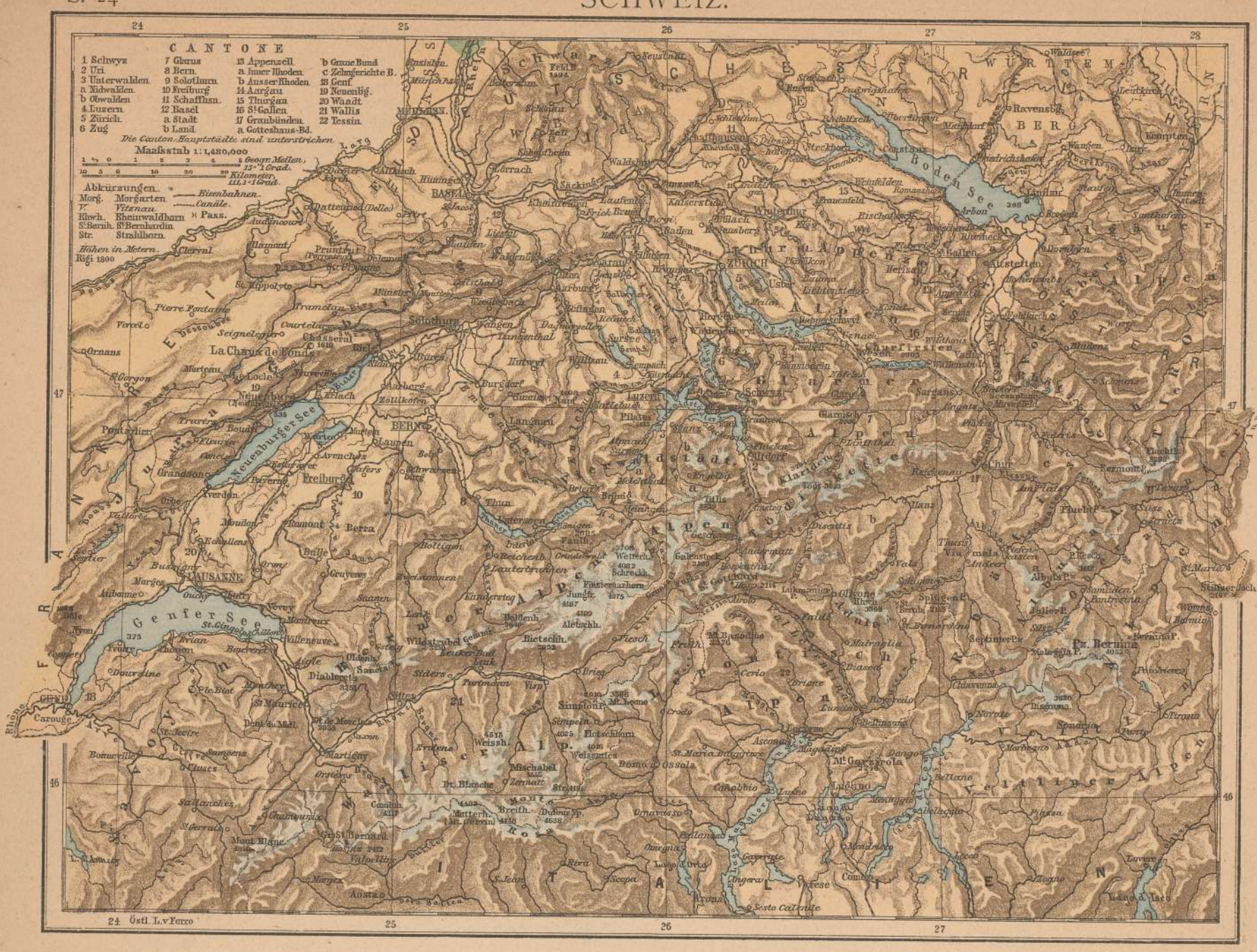
CANTONE
1 Schwyz
2 Uri
3 Unterwalden
a Nidwalden
b Obwalden
4 Luzern
5 Zürich
6 Zug
7 Glarus
8 Bern
9 Solothurn
10 Freiburg
11 Schaffhsn.
12 Basel
a Stadt
b Land
13 Appenzell
a Inner Rhoden
b Ausser Rhoden
14 Aargau
15 Thurgau
16 St. Gallen
17 Graubünden
a Gotteshaus-Bd.
b Grauer Bund
c Zehngerichte B.
18 Genf
19 Neuenbg.
20 Waadt
21 Wallis
22 Tessin
Die Canton-Hauptstädte sind unterstrichen.
Maafsstab 1:1,480,000
Geogr. Meilen, 15·1 Grad.
Kilometer, 111,1·1 Grad.
Abkürzungen.
Morg. Morgarten
V. Vitznau
Rhwh. Rheinwaldhorn
S. Bernh. S. Bernhardin
Str. Strahlhorn
Eisenbahnen.
Canäle.
Pass.
Höhen in Metern.
Rigi 1800
Genfer See
Neuenburger See
Bodensee
Vierwaldstädter See
Zürcher See
Lago Maggiore
Lago di Lugano
Lago di Como
Lago d'Iseo
Lago di Garda
Lago di Varese
Lago di Orta
Lago di Mergozzo
Lago di Varese
Lago di

SPANIEN UND PORTUGAL.

FRANKREICH.

ITALIEN.

Maafsstab 1:5,700,000.
Deutsche geogr. Meilen, 15=1 Grad des Aequat.
Kilometer, 111,2=1 Grad.
Tiefland, bis 200 Meter Erhebung.
Hoch- u. Gebirgsland, über 200 Meter Erhebung. – Höhen in Metern.
Östl. L. v. Greenwich
Östl. L. v. Ferro
Golf von Genua
LIGURISCHES M.
TYRRHENISCHES MEER
ADRIATISCHES MEER
IONISCHES MEER
SARDINIEN
CORSICA
SICILIEN
Golf v. Neapel
Golf v. Taranto
Golf v. Policastro
Golf v. S. Eufemia
Golf v. Squillace
Golf v. Salerno
Golf v. Neapel
Golf v. Messina
Golf v. Bonifacio
Str. v. Bonifacio
Golf v. Cagliari
Golf v. Palermo
Golf v. Catania
Golf v. Portio di Pulo
Golf v. Triest
Golf v. Fiume
Golf v. Quarnero
Golf v. Lissa
Golf v. Spalato
Golf v. Ragusa
Golf v. Lepanto
Golf v. Patras
Golf v. Corinth
Golf v. Lyons
Golf v. Genua
Golf v. Cagliari
Golf v. Neapel
Golf v. Taranto
Golf v. Policastro
Golf v. S. Eufemia
Golf v. Squillace
Golf v. Messina

EUROPÄISCHES RUSSLAND.

BALKAN-HALBINSEL.

OESTERREICH-UNGARN.

S. 28

DEUTSCHLAND, PHYSIKALISCH.

Maafsstab 1:2700000.
Deutsche geogr. Meilen. 15 = 1° d. Aequators.
Kilometer. 111,3 = 1° d. Aequators.
STADT von über 100000 Einwohnern.
STADT von 50000–100000 Einw.
Stadt, Marktflecken v. 20000–50000 E.
Stadt, Marktfl. v. 10000–20000 E.
Stadt, Marktfl. v. unter 10000 E.
Dorf
Grenze d. Deutschen Reichs
Eisenbahnen
Canäle
Abkürzungen.
A. Anhaltisch
CG. Coburg-Gothaisch
H. Hamburg
M. Sachsen-Meiningen
P. Preussisch
R. Schwarzburg-Rudolstädt.
S. Schwarzburg-Sondershausen.
W. Sachsen-Weimar-Eisenach
NORD SEE
OST SEE
SEELAND
SCHWEDEN
DÄNEMARK
FÜNEN
Laaland
Bornholm
Rügen
Samland
KÖNIGSBERG
Ostfriesland
Friesland
Drenthe
Zuider Zee
AMSTERDAM
HAMBURG
BREMEN
HANNOVER
BERLIN
MAGDEBURG
LEIPZIG
DRESDEN
BRESLAU
POSEN
WARSCHAU
WIEN
PRAG
MÜNCHEN
STUTTGART
WÜRTTEMBERG
BAYERN
BÖHMEN
MÄHREN
GALIZIEN
UNGARN
Czegléd
Stuhlweissenburg
6 Östl. Länge v. Greenwich

HÖHENSCHICHTENKARTE VON DEUTSCHLAND.

MITTLERE JAHRESTEMPERATUR VON DEUTSCHLAND.

REGENKARTE VON DEUTSCHLAND.

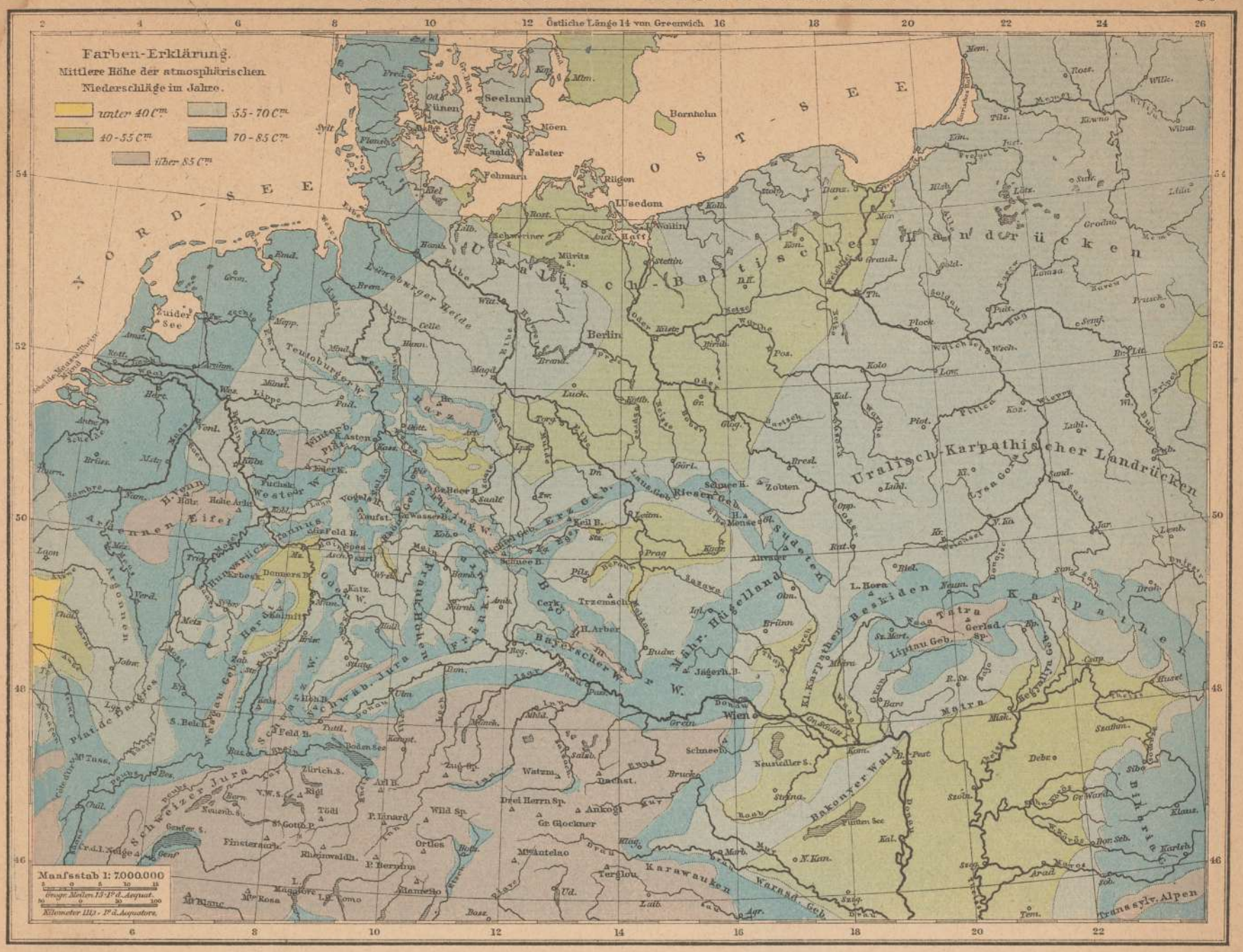

BEVÖLKERUNGSDICHTIGKEIT VON DEUTSCHLAND.

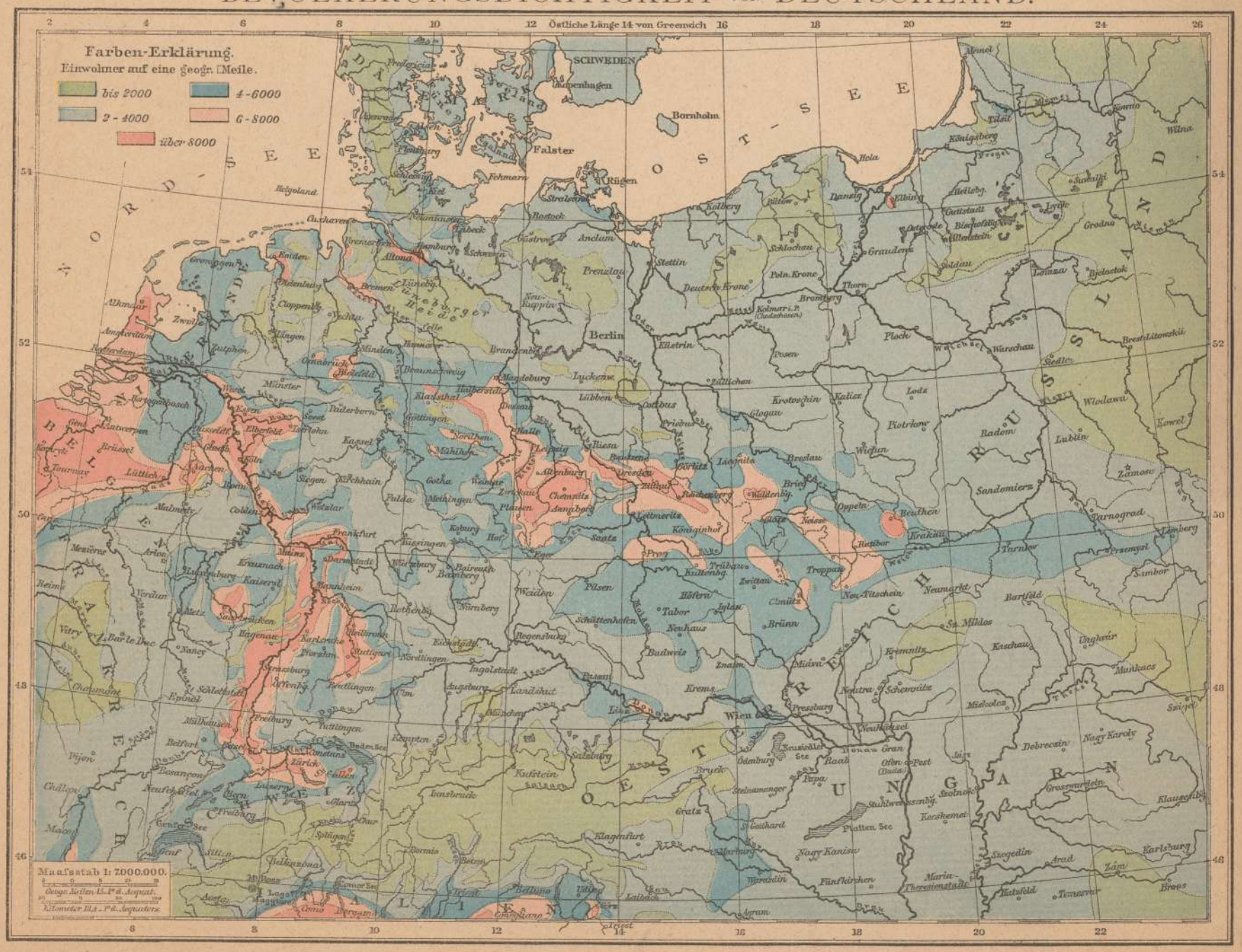

VÖLKERKARTE VON DEUTSCHLAND.

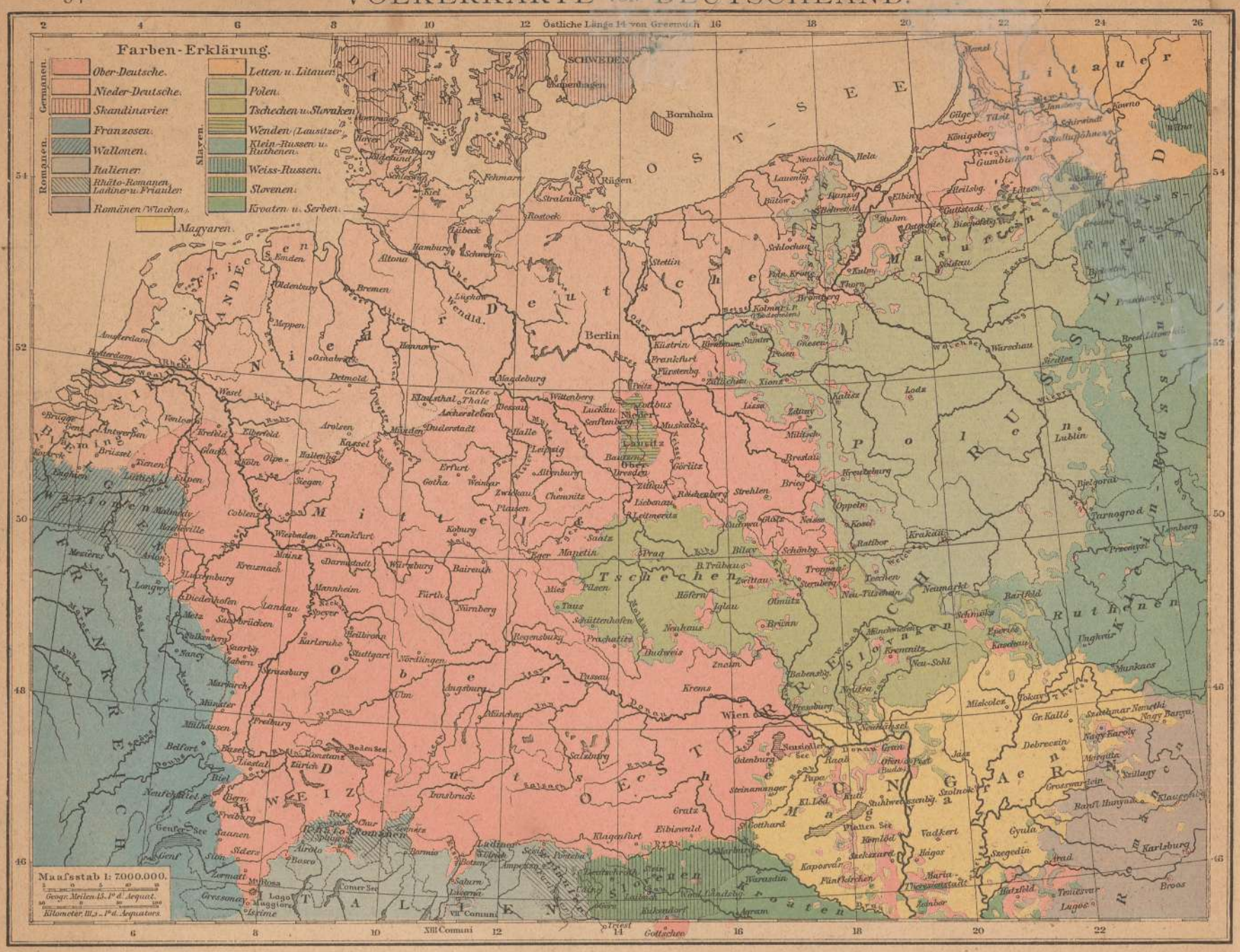

RELIGIONSKARTE VON DEUTSCHLAND.

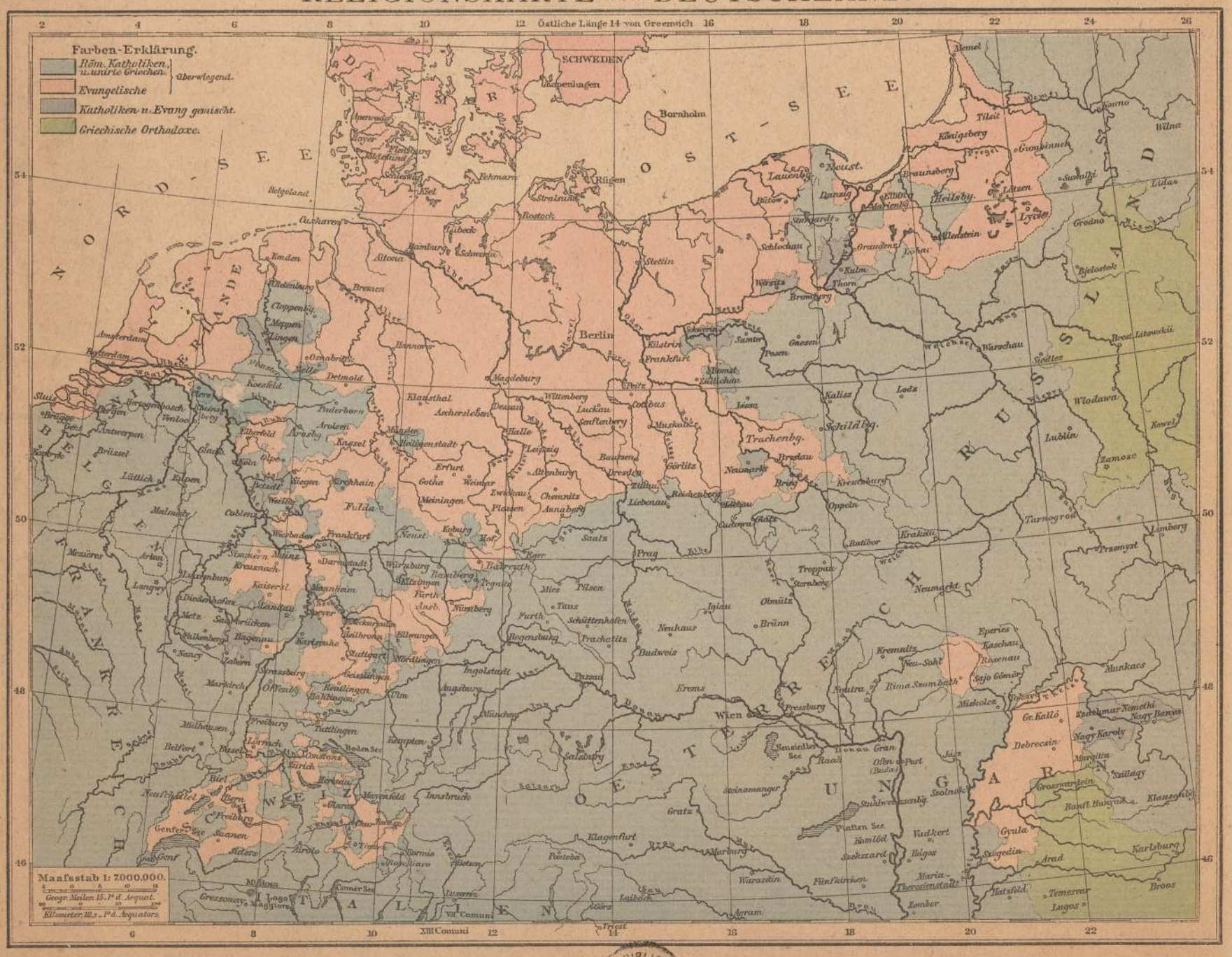

MIEJSKA BIBLIOTEKA PUBLICZNA W SZCZECINIE

In demselben Verlage ersch

Preis $1\frac{1}{2}$ *Mark.* *Preis* $1\frac{1}{2}$ *Mark.*

F. W. Putzger's

HISTORISCHER SCHUL-ATLAS

zur

alten, mittleren und neuen Geschichte

in

Siebenundzwanzig Haupt- und achtundvierzig Nebenkarten.

Ausgeführt in der

Geographischen Anstalt von Velhagen & Klasing in Leipzig.

BN-10

Inhalt:

1. *Die den Alten bekannte Welt.* Nebenkarten: Erdkarte nach Herodot. Erdkarte nach Ptolemäus.
2. *Aegypten.*
Palästina. Nebenkarte: Plan von Jerusalem.
Kleinasien und Syrien. Nebenkarte: Küsten der Propontis.
Griechenland und seine Nachbargebiete. Nebenkarten: Umgegend der Thermopylen. Umgegend von Troja.
Hellas und Peloponnes. Nebenkarten: Umgebung von Athen. Plan von Athen. Plan der Akropolis.
7. *Reich Alexanders des Grossen.* Nebenkarten: Das macedonische Reich nach der Schlacht bei Ipsus. Plan von Alexandria. Plan von Tyrus.
8. *Italien.* Nebenkarten: Plan von Rom. Plan von Syracus. Plan von Carthago. Campania.
9. *Mitteleuropa zur Zeit Christi.* Nebenkarte: Gallia zur Zeit Caesars.
10. *Das Römerreich in seiner weitesten Ausdehnung.* Nebenkarten: Roms Umgebung. Forum romanum zur Kaiserzeit. Die Besitzungen der Carthager.
11. *Europa am Ende der Völkerwanderung.* Nebenkarte: Südwesteuropa beim Tode Theodorichs des Grossen.
12. *Süd- und Westeuropa zur Zeit der Karolinger.* Nebenkarte: Die karolingischen Theilreiche 888.
13. *Deutschland zur Zeit der sächsischen und fränkischen Kaiser.* Nebenkarte: Kirchliche Eintheilung Deutschlands vom 11. bis 16. Jahrhundert.
14. *Reich der Chalifen im 9. Jahrhundert.*
15. *Die östlichen Mittelmeerländer zur Zeit des ersten Kreuzzugs.* Nebenkarten: Syrien zur Zeit der Kreuzzüge. Reich des Sultan Saladin. Plan von Jerusalem.
16. *Süd- und Westeuropa zur Zeit der Hohenstaufen.*
17. *Europa am Ende des 15. Jahrhunderts.* Nebenkarten: Die Lande der Eidgenossen. Kreiseintheilung Deutschlands.
18. *Das Zeitalter der Entdeckungen.* Nebenkarten: Mexiko zur Zeit der Eroberung durch Cortez. Ostindien zur Zeit der Eroberung durch die Portugiesen.
19. *Europa in der Mitte des 16. Jahrhunderts.* Nebenkarten: Das päpstliche Gebiet von Avignon. Die Wettinischen Lande nach der Wittenberger Capitulation.
20. *Deutschland zur Reformationszeit.* Nebenkarte: Das nördliche Italien im 16. Jahrhundert.
21. *Deutschland im 17. Jahrhundert.* Nebenkarte: Kurpfalz zur Zeit der französischen Einfälle.
22. *Europa im 18. Jahrhundert.* Nebenkarten: Erste Theilung Polens. Zweite und dritte Theilung Polens. Ungarns Südgrenze nach dem Frieden von Passarowitz.
23. *Europa zur Zeit der grössten Machtentfaltung Napoleons.* Nebenkarten: Deutschland nach dem Reichsdeputationshauptschluss. Napoleons Zug nach Moskau. Umgegend von Leipzig.
24. *Deutschland von 1815 bis 1871.* Nebenkarten: Deutschland 1866. Deutsches Reich 1871. Umgegend von Königgrätz. Umgegend von Metz. Umgegend von Sedan.
25. *Entwickelung des brandenburgisch-preussischen Staates.* Nebenkarte: Neuenburg.
26. *Entwickelung der vereinigten Staaten Nordamerikas.* Nebenkarten: die Ostküste von Nordamerika bis 1676. Die Ostküste von Nordamerika 1676 bis 1776.
27. *Entwickelung des russischen Reichs.*

Dieser Atlas ist von der Verlagshandlung deshalb zu so billigem Preise angesetzt worden, um den Gebrauch des Geschichtsatlas in den höheren Schulen ebenso allgemein zu machen, wie den Gebrauch des Volksschulatlas in der Volksschule. Der hohe Preis der vorhandenen besseren Geschichtsatlanten schränkte bisher den Gebrauch auf bemitteltere Schüler ein. Und doch wird keine Meinungsverschiedenheit darüber bestehen, dass es zur Belebung des Geschichtsunterrichts wünschenswerth wäre, wenn jeder Schüler ohne Ausnahme einen Geschichtsatlas besitzen könnte, am besten einen solchen, dessen Inhalt für den Gebrauch von den unteren bis zur obersten Klasse ausreichte.

Die Verlagshandlung hat gemeint dies Ziel erreichen zu können, wenn es ihr gelänge, einen Atlas herzustellen, der an Güte den vorhandenen nicht nachstände, aber für ein Drittel oder Viertel der bisherigen Preise geliefert werden könnte.

Das Resultat dieser Bemühungen ist der vorliegende Atlas.

Die Verlagshandlung verkennt nicht, dass der Verbrauch an Geschichtsatlanten wie er in seinen bisherigen Schranken war, überhaupt nicht gross genug ist, um einen Atlas zu solchem Preise aufrecht zu erhalten. Sie hat jedoch geglaubt, durch das Angebot vorliegenden Werks das Bedürfniss steigern und einen allgemeinen Gebrauch hervorrufen zu können, der dann erst diesen Preis rechtfertigen würde.

BIELEFELD UND LEIPZIG.

VERLAG VON VELHAGEN & KLASING.

1878.